

Gewässerentwicklungskonzept GHHK

Karte 7-32: Maßnahmen und Unterhaltung - Gräninger Seegraben (587886_956)

Blatt 1 von 1

Zeichenerklärung

Legende / EMT_ID	Maßnahmenbeschreibung
61_05	Speicherhaltung im Winter
65_05/65_06	Stau/Stützschwelle zum Wasserrückhalt im Entwässerungsgraben anlegen/sanieren/optimieren
73_05	Initialpflanzungen für standortheimischen Gehölzsaum
73_06	standortheimischen Gehölzsaum ergänzen
79_01	Gewässerunterhaltungsplan des GUV anpassen/optimieren

Wasserkörper-ID	P01	M01	71_99	Uferseite	Nr. DWA-M 610
B	E	G			Stationierung
Maßnahmenbeschreibung					
Entwicklungsziel					
	kR	mR			IR

P01 = Planungsabschnitt
 M01 = Maßnahme
 71_99 = Einzelmaßnahmentyp-ID
 kR = kurzfristige Realisierung
 mR = mittelfristige Realisierung
 IR = langfristige Realisierung

- B Belassen
- E Entwickeln
- G Gestalten
- WRRL-berichtspflichtiges Fließgewässer
- WRRL-berichtspflichtiges Standgewässer
- Fließrichtung
- Kilometrierung
- Planungsabschnittsgrenze
- Grenze GEK GHHK

LANDESAMT FÜR UMWELT, GESUNDHEIT UND VERBRAUCHERSCHUTZ BRANDENBURG
 Regionalabteilung West


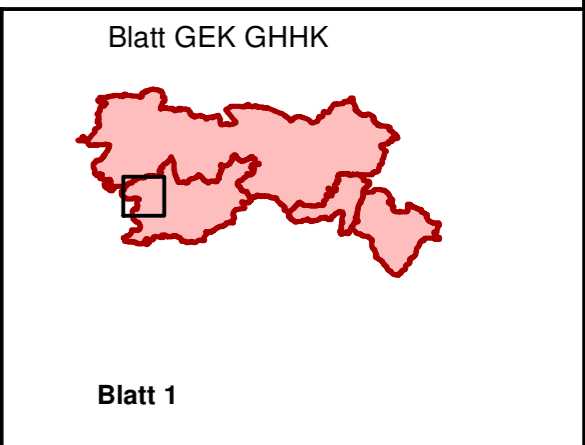
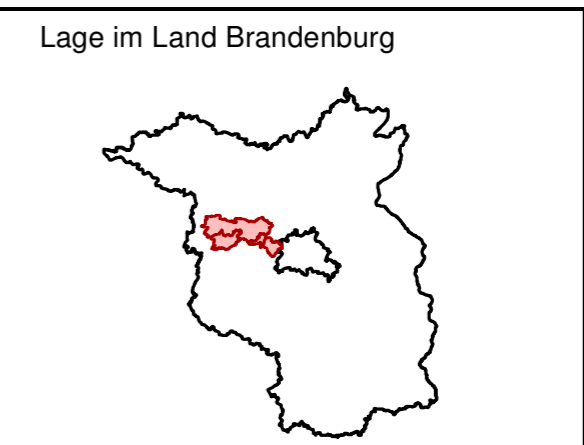
biota - Institut für ökologische Forschung und Planung GmbH

IHU Geologie und Analytik GmbH

Gewässerentwicklungskonzept Großer Havelländischer Hauptkanal

Karte 7-32: Maßnahmen und Unterhaltung

Stand: November 2015



Kartengrundlage:
 Landesvermessung und Geobasisinformation Brandenburg (LGB)
 Digitale Topographische Karte 1:25.000