

587884_955	P01	M02	61_05		
B	E	G			
Stat.: 0+038 (BW01a)					
Speicherhaltung an BW03a zur besseren Wasserrückhaltung im Winter					
Vorhalten von Wasser für trockene Jahreszeiten					
	kR	mR	IR		

587884_955	P01	M01	73_05	r. U.	U10
B	E	G			
Stat.: 0+200 bis 1+800					
Rechtsseitig auf einem Teilabschnitt standortheimischen Gehölzsaum pflanzen					
Verbesserung und Förderung der Gewässerstrukturen					
	kR	mR	IR		

587884_955	P01	M03	79_01		
B	E	G			
Stat.: 0+000 bis 1+842					
Anpassung des GU-Planes entsprechend den zeitlichen Veränderungen durch die umgesetzten Maßnahmen (Ufergehölzpflege angepasst reduzieren usw.); Verzicht auf Schlegelmähwerk, Einhalten eines Mindestabstandes zur Gewässersohle (siehe DWA-M610). Nach Umsetzung von M01 und verbesserter Beschattung durch ausgeprägten Gehölzsaum.					
Verbesserung und Förderung der Gewässerstrukturen					
	kR	mR	IR		

587884_955	P02	M02	65_06		
B	E	G			
Stat.: 1+842 (BW03a)					
Vorhandenen Stau (BW03a) zum besseren Wasserrückhalt sanieren					
Verbesserung des Wasserrückhaltes					
	kR	mR	IR		

587884_955	P02	M03	79_01		
B	E	G			
Stat.: 1+842 bis 4+190					
Anpassung des GU-Planes entsprechend den zeitlichen Veränderungen durch die umgesetzten Maßnahmen (Ufergehölzpflege angepasst reduzieren usw.); Verzicht auf Schlegelmähwerk, Einhalten eines Mindestabstandes zur Gewässersohle (siehe DWA-M610). Nach Umsetzung von M01 und verbesserter Beschattung durch ausgeprägten Gehölzsaum.					
Verbesserung und Förderung der Gewässerstrukturen					
	kR	mR	IR		

587884_955	P02	M01	73_05	l. U.	U10
B	E	G			
Stat.: 1+900 bis 4+100					
Linksseitig auf einem Teilabschnitt standortheimischen Gehölzsaum pflanzen					
Verbesserung und Förderung der Gewässerstrukturen					
	kR	mR	IR		

Gewässerentwicklungskonzept GHHK

Karte 7-31: Maßnahmen und Unterhaltung - Garlitz-Kieker Grenzgraben (587884_955_P01-P02)

Blatt 1 von 2

Zeichenerklärung

Legende / EMT_ID	Maßnahmenbeschreibung
61_05	Speicherhaltung im Winter
65_05/65_06	Stau/Stützschwelle zum Wasserrückhalt im Entwässerungsgraben anlegen/sanieren/optimieren
73_05	Initialpflanzungen für standortheimischen Gehölzsaum
79_01	Gewässerunterhaltungsplan des GU anpassen/optimieren

Wasserkörper-ID	P01	M01	71_99	Uferseite	Nr. DWA-M 610
B	E	G			
Stationierung					
Maßnahmenbeschreibung					
Entwicklungsziel					
	kR	mR	IR		

- P01 = Planungsabschnitt
M01 = Maßnahme
71_99 = Einzelmaßnahmentyp-ID
- kR = kurzfristige Realisierung
mR = mittelfristige Realisierung
IR = langfristige Realisierung
- B Belassen E Entwickeln G Gestalten
- WRRL-berichtspflichtiges Fließgewässer
 - WRRL-berichtspflichtiges Standgewässer
 - Fließrichtung
 - Kilometrierung
 - Planungsabschnittsgrenze
 - Grenze GEK GHHK

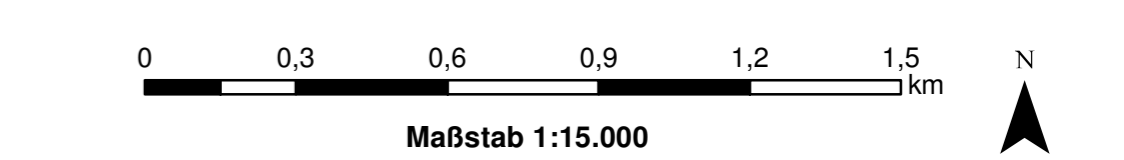
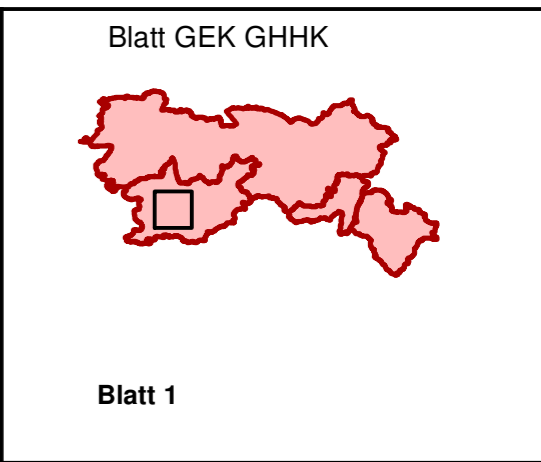
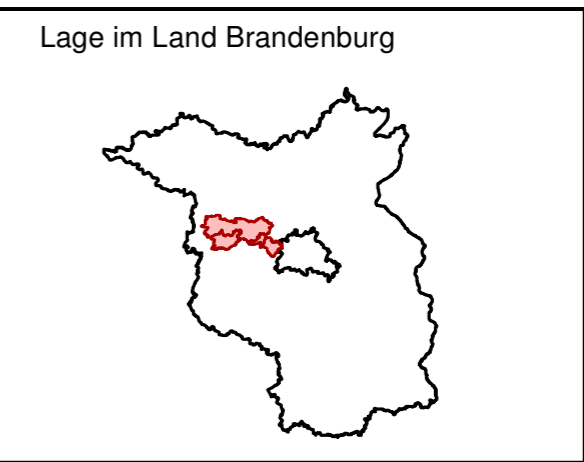
LANDESAMT FÜR UMWELT, GESUNDHEIT UND VERBRAUCHERSCHUTZ BRANDENBURG
Regionalabteilung West

biota - Institut für ökologische Forschung und Planung GmbH
IHU Geologie und Analytik GmbH

Gewässerentwicklungskonzept Großer Havelländischer Hauptkanal

Karte 7-31: Maßnahmen und Unterhaltung

Stand: November 2015



Kartengrundlage:
Landesvermessung und Geobasisinformation Brandenburg (LGB)
Digitale Topographische Karte 1:25.000