

587876_953	P01	M02	29_11	r. U.	
B	E	G	Stat.: 1+012 bis 1+228		
um den Nährstoffeintrag rechtsseitig zu verringern Verlegung der Abzäunung um mehrere Meter nach hinten					
Förderung der Gewässerstruktur und Reduzierung der Nährstoffeinträge			kR	mR	IR

587876_953	P01	M01	73_05	I. U.	U8
B	E	G	Stat.: 0+000 bis 4+886		
linksseitige Bepflanzung des Grabens mit standorttypischen Gehölzen; Unterhaltungsfenster ist freizulassen; bis zur Umsetzung der Maßnahme Einstellung der Böschungsmahd auf der Pflanzseite, Zulassung Sukzession					
Förderung der Gewässerstruktur und Reduzierung der Nährstoffeinträge			kR	mR	IR

587876_953	P01	M03	79_01		
B	E	G	Stat.: 0+000 bis 4+886		
Anpassung des Gewässerunterhaltungsplanes entsprechend den zeitlichen Veränderungen durch die umgesetzten Maßnahmen (Ufergehölzpflege angepasst reduzieren usw.); wenn möglich Verzicht auf Schlegelmähwerk, Einhalten eines Mindestabstandes zur Gewässersohle (siehe auch DWA-M610 bzw. § 44 Abs. 1 BNatSchG)					
Förderung der Gewässerstruktur			kR	mR	IR

## Gewässerentwicklungskonzept GHHK 1/2 und Flügelgraben

Karte 7-27: Maßnahmen und Anforderungen an die Gewässerunterhaltung - Pessiner Grenzgraben (587876\_953\_P01)

Blatt 1 von 1

### Zeichenerklärung

Legende / EMT_ID	Maßnahmenbeschreibung
	29_11 Einhaltung eines Abstandes zum Gewässer bei Weidenutzung
	73_05 Initialpflanzungen für standorttypischen Gehölzsaum
	79_01 Gewässerunterhaltungsplan des GUW anpassen/optimieren

Wasserkörper-ID	P01	M01	71_99	Uferseite	Nr. DWA-M 610
B	E	G	Stationierung		
Maßnahmenbeschreibung					
Entwicklungsziel			kR	mR	IR

P01 = Planungsabschnitt  
M01 = Maßnahme  
71\_99 = Einzelmaßnahmentyp-ID  
kR = kurzfristige Realisierung  
mR = mittelfristige Realisierung  
IR = langfristige Realisierung

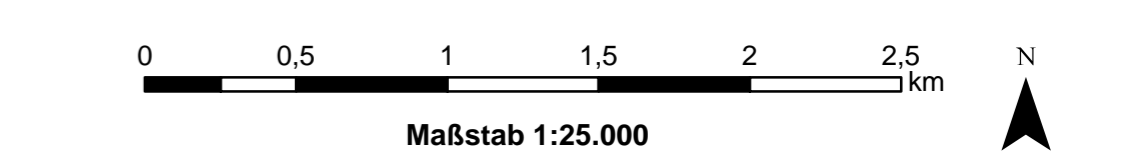
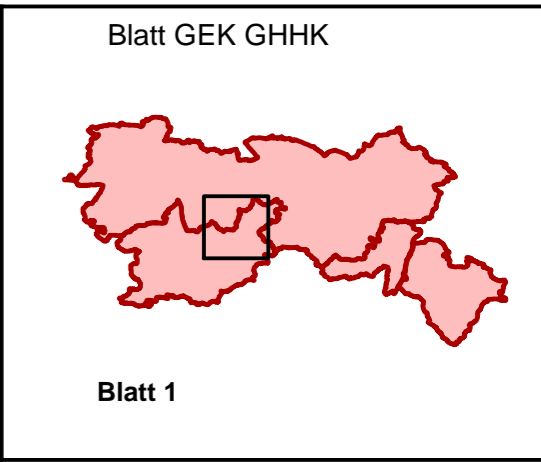
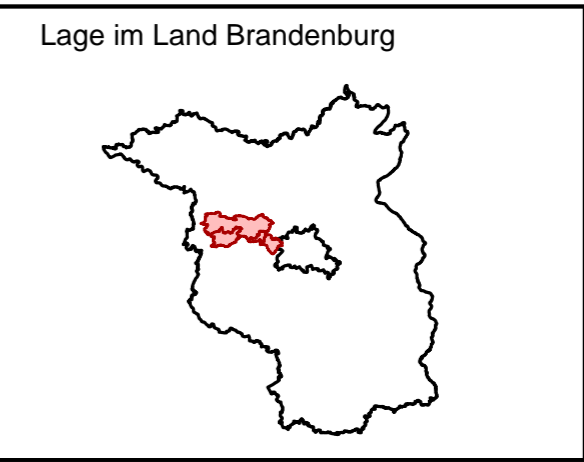
- |  |  |  |                          |  |           |
|--|--|--|--------------------------|--|-----------|
|  | Belassen                               |  | Entwickeln               |  | Gestalten |
|  | WRRL-berichtspflichtiges Fließgewässer |  | Kilometrierung           |  |           |
|  | WRRL-berichtspflichtiges Standgewässer |  | Planungsabschnittsgrenze |  |           |
|  | Fließrichtung                          |  | Grenze GEK GHHK          |  |           |

		Landesamt für Umwelt Abteilung Wasserwirtschaft 2	
	biota - Institut für ökologische Forschung und Planung GmbH		IHU Geologie und Analytik GmbH

## Gewässerentwicklungskonzept Großer Havelländischer Hauptkanal 1 und 2, Erster Flügelgraben

Karte 7-27: Maßnahmen und Anforderungen an die Gewässerunterhaltung - Pessiner Grenzgraben (587876\_953\_P01)

Stand: Dezember 2016



Kartengrundlage:  
Landesvermessung und Geobasisinformation Brandenburg (LGB)  
Digitale Topographische Karte 1:25.000