

3340000

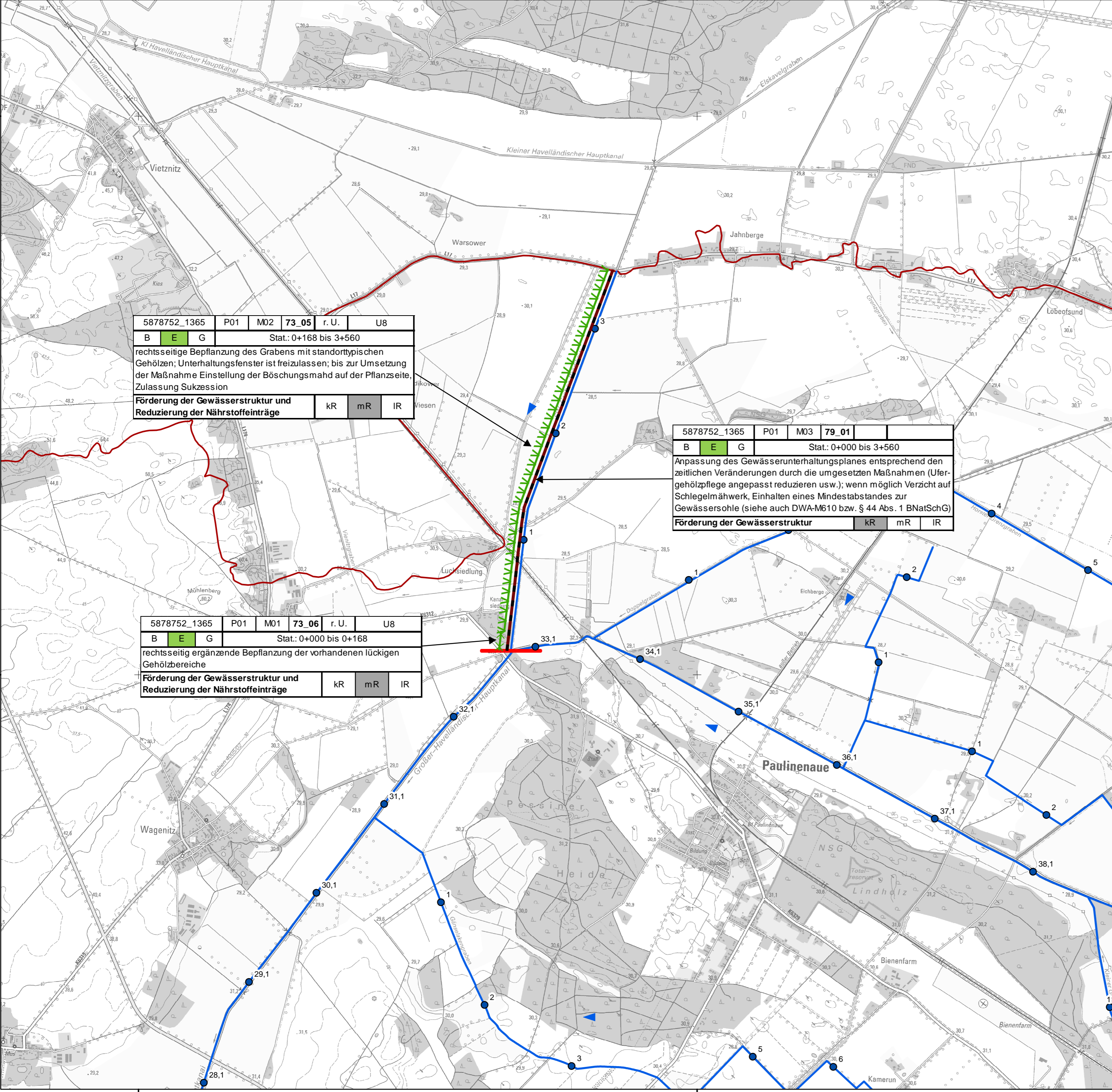
3345000

5845000

5845000

5840000

5840000



5878752_1365	P01	M02	73_05	r. U.	U8
B	E	G	Stat.: 0+168 bis 3+560		
rechtsseitige Bepflanzung des Grabens mit standorttypischen Gehölzen; Unterhaltungsfenster ist freizulassen; bis zur Umsetzung der Maßnahme Einstellung der Böschungsmahd auf der Pflanzseite, Zulassung Sukzession					
Förderung der Gewässerstruktur und Reduzierung der Nährstoffeinträge			kR	mR	IR

5878752_1365	P01	M03	79_01		
B	E	G	Stat.: 0+000 bis 3+560		
Anpassung des Gewässerunterhaltungsplanes entsprechend den zeitlichen Veränderungen durch die umgesetzten Maßnahmen (Ufergehölzpflege angepasst reduzieren usw.); wenn möglich Verzicht auf Schlegelmähwerk, Einhalten eines Mindestabstandes zur Gewässersohle (siehe auch DWA-M610 bzw. § 44 Abs. 1 BNatSchG)					
Förderung der Gewässerstruktur			kR	mR	IR

5878752_1365	P01	M01	73_06	r. U.	U8
B	E	G	Stat.: 0+000 bis 0+168		
rechtsseitig ergänzende Bepflanzung der vorhandenen lückigen Gehölzbereiche					
Förderung der Gewässerstruktur und Reduzierung der Nährstoffeinträge			kR	mR	IR

Gewässerentwicklungskonzept GHHK 1/2 und Flügelgraben

Karte 7-25: Maßnahmen und Anforderungen an die Gewässerunterhaltung - SW-Graben Brädikow (5878752_1365_P01)

Blatt 1 von 1

Zeichenerklärung

Legende / EMT_ID	Maßnahmenbeschreibung
	73_05 Initialpflanzungen für standorttypischen Gehölzsaum
	73_06 standortheimischen Gehölzsaum ergänzen
	79_01 Gewässerunterhaltungsplan des GUV anpassen/optimieren

Wasserkörper-ID	P01	M01	71_99	Uferseite	Nr. DWA-M 610
B	E	G	Stationierung		
Maßnahmenbeschreibung					
Entwicklungsziel			kR	mR	IR

P01 = Planungsabschnitt
M01 = Maßnahme
71_99 = Einzelmaßnahmentyp-ID
kR = kurzfristige Realisierung
mR = mittelfristige Realisierung
IR = langfristige Realisierung

- | | | | |
|--|--|--|--------------------------|
| | WRRL-berichtspflichtiges Fließgewässer | | Kilometrierung |
| | WRRL-berichtspflichtiges Standgewässer | | Planungsabschnittsgrenze |
| | Fließrichtung | | Grenze GEK GHHK |

LAND BRANDENBURG

Landesamt für Umwelt
Abteilung Wasserwirtschaft 2

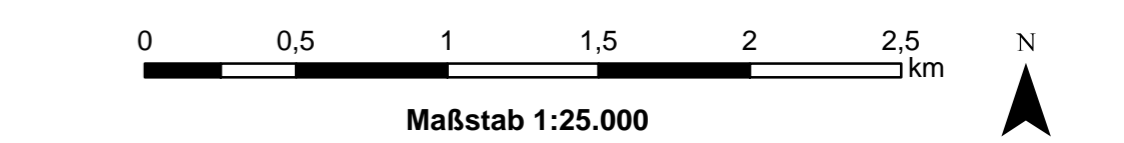
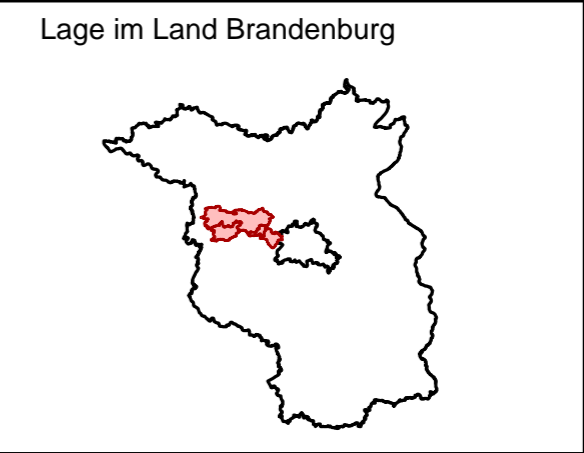
biota - Institut für ökologische Forschung und Planung GmbH

IHU Geologie und Analytik GmbH

Gewässerentwicklungskonzept Großer Havelländischer Hauptkanal 1 und 2, Erster Flügelgraben

Karte 7-25: Maßnahmen und Anforderungen an die Gewässerunterhaltung - SW-Graben Brädikow (5878752_1365_P01)

Stand: Dezember 2016



Kartengrundlage:
Landesvermessung und Geobasisinformation Brandenburg (LGB)
Digitale Topographische Karte 1:25.000

3340000

3345000