

587872_951	P01	M05	79_01		
B	E	G	Stat.: 0+000 bis 0+369		
wenn möglich Verzicht auf Schlegelmähwerk, Einhalten eines Mindestabstandes zur Gewässersohle (siehe auch DWA-M610 bzw. § 44 Abs. 1 BNatSchG)					
Förderung der Gewässerstruktur			kR	mR	IR

587872_951	P01	M01	73_05	I. U.	U8
B	E	G	Stat.: 0+369 bis 3+790, 4+731 bis 9+011		
linksseitige Bepflanzung des Grabens mit standorttypischen Gehölzen; Unterhaltungsfenster ist freizulassen; bis zur Umsetzung der Maßnahme Einstellung der Böschungsmahd auf der Pflanzseite, Zulassung Sukzession					
Förderung der Gewässerstruktur und Reduzierung der Nährstoffeinträge			kR	mR	IR

587872_951	P01	M02	73_06	I. U.	U8
B	E	G	Stat.: 3+790 bis 4+457		
linksseitig ergänzende Bepflanzung der vorhandenen lückigen Gehölzbereiche					
Förderung der Gewässerstruktur und Reduzierung der Nährstoffeinträge			kR	mR	IR

587872_951	P01	M03	29_11	I. U.	
B	E	G	Stat.: 2+546 bis 3+786		
um den Nährstoffeintrag linksseitig zu verringern Verlegung der Abzäunung um mehrere Meter nach hinten					
Förderung der Gewässerstruktur und Reduzierung der Nährstoffeinträge			kR	mR	IR

587872_951	P01	M06	76_01		S9
B	E	G	Stat.: 6+604		
Funktion des Bauwerkes prüfen und wenn möglich entfernen					
Förderung der Gewässerstruktur			kR	mR	IR

587872_951	P01	M04	79_01		
B	E	G	Stat.: 0+369 bis 9+011		
Anpassung des Gewässerunterhaltungsplanes entsprechend den zeitlichen Veränderungen durch die umgesetzten Maßnahmen (Ufergehölzpflege angepasst reduzieren usw.); wenn möglich Verzicht auf Schlegelmähwerk, Einhalten eines Mindestabstandes zur Gewässersohle (siehe auch DWA-M610 bzw. § 44 Abs. 1 BNatSchG)					
Förderung der Gewässerstruktur			kR	mR	IR

## Gewässerentwicklungskonzept GHHK 1/2 und Flügelgraben

Karte 7-20: Maßnahmen und Anforderungen an die Gewässerunterhaltung - Schwanenhellgraben (587872\_951\_P01)

Blatt 1 von 1

### Zeichenerklärung

Legende / EMT_ID	Maßnahmenbeschreibung
	76_01 Querbauwerk beseitigen
	29_11 Einhaltung eines Abstandes zum Gewässer bei Weidenutzung
	73_05 Initialpflanzungen für standorttypischen Gehölzsaum
	73_06 standortheimischen Gehölzsaum ergänzen
	79_01 Gewässerunterhaltungsplan des GUV anpassen/optimieren

Wasserkörper-ID	P01	M01	71_99	Uferseite	Nr. DWA-M 610
B	E	G	Stationierung		
Maßnahmenbeschreibung					
Entwicklungsziel			kR	mR	IR

P01 = Planungsabschnitt  
M01 = Maßnahme  
71\_99 = Einzelmaßnahmentyp-ID  
kR = kurzfristige Realisierung  
mR = mittelfristige Realisierung  
IR = langfristige Realisierung

B	Belassen	E	Entwickeln	G	Gestalten
---	----------	---	------------	---	-----------

- WRRL-berichtspflichtiges Fließgewässer
- WRRL-berichtspflichtiges Standgewässer
- Fließrichtung
- Kilometrierung
- Planungsabschnittsgrenze
- Grenze GEK GHHK

LAND BRANDENBURG
 LfU Landesamt für Umwelt  
 Abteilung Wasserwirtschaft 2

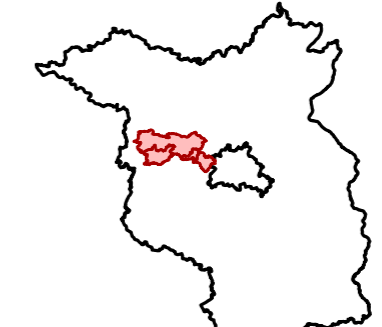
biota - Institut für ökologische Forschung und Planung GmbH
 IHU Geologie und Analytik GmbH

## Gewässerentwicklungskonzept Großer Havelländischer Hauptkanal 1 und 2, Erster Flügelgraben

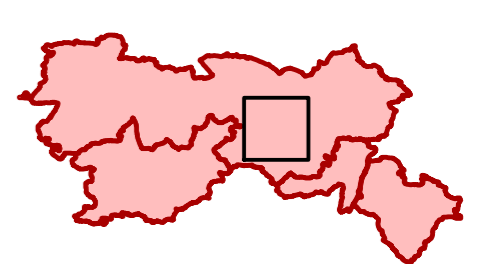
Karte 7-20: Maßnahmen und Anforderungen an die Gewässerunterhaltung - Schwanenhellgraben (587872\_951\_P01)

Stand: Dezember 2016

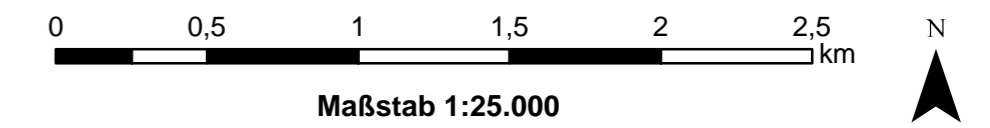
Lage im Land Brandenburg



Blatt GEK GHHK



Blatt 1



Kartengrundlage:  
Landesvermessung und Geobasisinformation Brandenburg (LGB)  
Digitale Topographische Karte 1:25.000