

5878_180	P01	M01	73_05	I. U.	U8
B	E	G	Stat.: 0+000 bis 0+715		
linksseitige Bepflanzung des Gewässers mit standorttypischen Gehölzen; Unterhaltungsfenster ist freizulassen; bis zur Umsetzung der Maßnahme Einstellung der Böschungsmahd auf der Pflanzseite, Zulassung Sukzession					
Förderung der Gewässerstruktur und Reduzierung der Nährstoffeinträge			kR	mR	IR

5878_180	P01	M03	73_03	I.+r.U.	G5
B	E	G	Stat.: 0+000 bis 1+576		
bei notwendig werdenden Ersatz der Steinschüttungen ingenieurbiologische Ufersicherungen wählen (beidseits)					
Förderung der Habitatstruktur			kR	mR	IR

5878_180	P01	M04	69_99		
B	E	G	Stat.: 1+588		
Schaffung der linearen Durchgängigkeit für den Fischotter, Einbau einer Berme für die Straßenbrücke Rhinower Landstraße in Hohennauen; Prüfung, ob ein Otterleitzäun notwendig ist					
Herstellung der linearen Durchgängigkeit für die FFH-Art Fischotter			kR	mR	IR

5878_180	P01	M05	79_01		
B	E	G	Stat.: 0+000 bis 1+369		
Anpassung des Gewässerunterhaltungsplanes entsprechend den zeitlichen Veränderungen durch die umgesetzten Maßnahmen (Ufergehölzpflege angepasst reduzieren usw.); nach Möglichkeit auf Grundräumung verzichten, wenn nicht vermeidbar, im Laufe mehrerer Jahre in kleinen Abschnitten räumen, lebende Fische, Amphibien und Muscheln aus abgelagerten Räumgut absammeln und wieder einbringen; von September/ Oktober bis ersten Frost möglich (siehe auch DWA-M610 bzw. § 44 Abs. 1 BNatSchG); im Zusammenhang mit M01 und M02					
Förderung der Gewässerstruktur			kR	mR	IR

5878_180	P01	M02	73_06	I. U.	U8
B	E	G	Stat.: 0+954 bis 1+369		
linksseitige ergänzende Bepflanzung der vorhandenen lückigen Gehölzbereiche					
Förderung der Gewässerstruktur und Reduzierung der Nährstoffeinträge			kR	mR	IR

Gewässerentwicklungskonzept GHHK 1/2 und Flügelgraben

Karte 7-1: Maßnahmen und Anforderungen an die Gewässerunterhaltung - GHHK (5878_180_P01)

Blatt 1 von 1

Zeichenerklärung

Legende / EMT_ID	Maßnahmenbeschreibung
	69_99 sonstige Maßnahme zur Herstellung der linearen Durchgängigkeit
	73_03 Ufersicherung modifizieren (Ersatz durch techn.-biol. Bauweisen)
	73_05 Initialpflanzungen für standorttypischen Gehölzsaum
	73_06 standortheimischen Gehölzsaum ergänzen
	79_01 Gewässerunterhaltungsplan des GUV anpassen/optimieren

Wasserkörper-ID	P01	M01	71_99	Uferseite	Nr. DWA-M 610
B	E	G	Stationierung		
Maßnahmenbeschreibung					
Entwicklungsziel			kR	mR	IR

P01 = Planungsabschnitt
M01 = Maßnahme
71_99 = Einzelmaßnahmentyp-ID

kR = kurzfristige Realisierung
mR = mittelfristige Realisierung
IR = langfristige Realisierung

B Belassen E Entwickeln G Gestalten

- WRRL-berichtspflichtiges Fließgewässer
- WRRL-berichtspflichtiges Standgewässer
- Fließrichtung
- Kilometrierung
- Planungsabschnittsgrenze
- Grenze GEK GHHK



lfu Landesamt für Umwelt
Abteilung Wasserwirtschaft 2



biota - Institut für ökologische Forschung und Planung GmbH



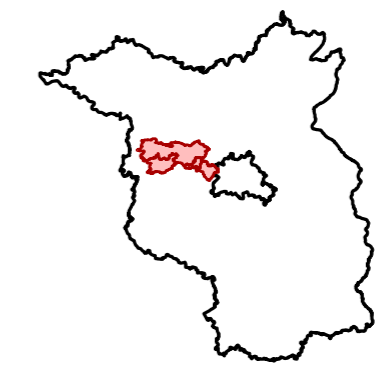
IHU Geologie und Analytik GmbH

Gewässerentwicklungskonzept Großer Havelländischer Hauptkanal 1 und 2, Erster Flügelgraben

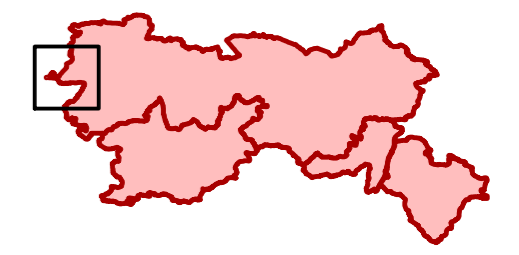
Karte 7-1: Maßnahmen und Anforderungen an die Gewässerunterhaltung - GHHK (5878_180_P01)

Stand: Dezember 2016

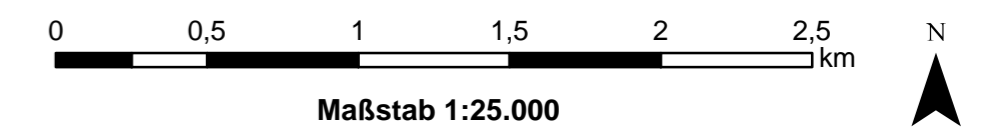
Lage im Land Brandenburg



Blatt GEK GHHK



Blatt 1



Maßstab 1:25.000

Kartengrundlage:
Landesvermessung und Geobasisinformation Brandenburg (LGB)
Digitale Topographische Karte 1:25.000