

58786_469	P01	M01	501		
B	E	G	Stat.: 0+000 bis 7+310		
Vertiefende Untersuchungen zur Problematik des regelmäßig auftretenden Schwefelwasserstoffes im Bergerdammkanal					
Reduzierung der Nährstoffeinträge			kR	mR	IR

58786_469	P01	M02	79_01		
B	E	G	Stat.: 0+000 bis 7+310		
wenn möglich Verzicht auf Schlegelmähwerk, Einhalten eines Mindestabstandes zur Gewässersohle (siehe auch DWA-M610 bzw. § 44 Abs. 1 BNatSchG)					
Förderung der Gewässerstruktur			kR	mR	IR

Gewässerentwicklungskonzept GHHK 1/2 und Flügelgraben

Karte 7-18: Maßnahmen und Anforderungen an die Gewässerunterhaltung - Bergerdammkanal (58786_469_P01)

Blatt 1 von 1

Zeichenerklärung

Legende / EMT_ID	Maßnahmenbeschreibung
.....	501 Konzeptionelle Maßnahme - Erstellung von Konzeptionen/ Studien/Gutachten
—	79_01 Gewässerunterhaltungsplan des GUV anpassen/optimieren

Wasserkörper-ID	P01	M01	71_99	Uferseite	Nr. DWA-M 610
B	E	G	Stationierung		
Maßnahmenbeschreibung					
Entwicklungsziel			kR	mR	IR

P01 = Planungsabschnitt
M01 = Maßnahme
71_99 = Einzelmaßnahmentyp-ID
kR = kurzfristige Realisierung
mR = mittelfristige Realisierung
IR = langfristige Realisierung

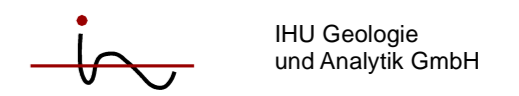
- WRRL-berichtspflichtiges Fließgewässer
- WRRL-berichtspflichtiges Standgewässer
- ▶ Fließrichtung
- Kilometrierung
- / Planungsabschnittsgrenze
- Grenze GEK GHHK



lfu Landesamt für Umwelt
Abteilung Wasserwirtschaft 2



biota - Institut für ökologische Forschung und Planung GmbH



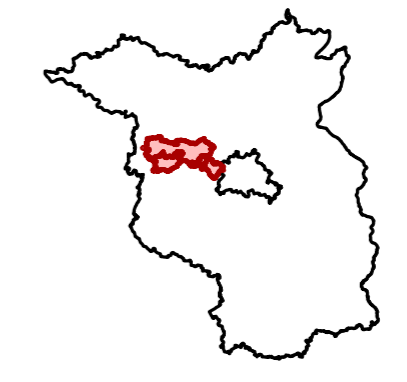
IHU Geologie und Analytik GmbH

Gewässerentwicklungskonzept Großer Havelländischer Hauptkanal 1 und 2, Erster Flügelgraben

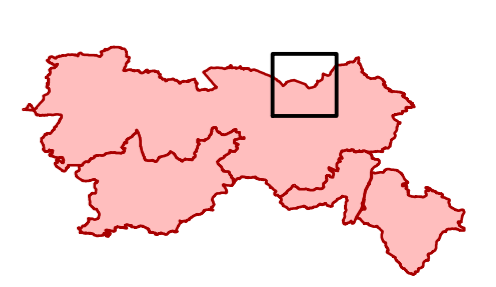
Karte 7-18: Maßnahmen und Anforderungen an die Gewässerunterhaltung - Bergerdammkanal (58786_469_P01)

Stand: Dezember 2016

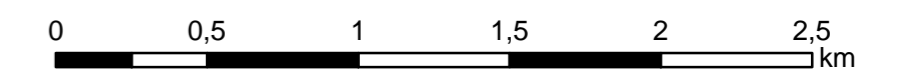
Lage im Land Brandenburg



Blatt GEK GHHK



Blatt 1



Maßstab 1:25.000

Kartengrundlage:
Landesvermessung und Geobasisinformation Brandenburg (LGB)
Digitale Topographische Karte 1:25.000