

Gewässerentwicklungskonzept GHHK 1/2 und Flügelgraben

Karte 7-15: Maßnahmen und Anforderungen an die Gewässerunterhaltung - Leitsakgraben (587842_948_P01 und P02)

Blatt 1 von 1

Zeichenerklärung

Legende / EMT_ID	Maßnahmenbeschreibung
	65_06 Staue zum Wasserrückhalt im Entwässerungsgraben sanieren/optimieren
	29_11 Einhaltung eines Abstandes zum Gewässer bei Weidenutzung
	73_05 Initialpflanzungen für standorttypischen Gehölzsaum
	79_01 Gewässerunterhaltungsplan des GUV anpassen/optimieren

Wasserkörper-ID	P01	M01	71_99	Uferseite	Nr. DWA-M 610
B	E	G			Stationierung
Maßnahmenbeschreibung					
Entwicklungsziel					
					kR mR IR

P01 = Planungsabschnitt
M01 = Maßnahme
71_99 = Einzelmaßnahmentyp-ID
kR = kurzfristige Realisierung
mR = mittelfristige Realisierung
IR = langfristige Realisierung

- WRRL-berichtspflichtiges Fließgewässer
- WRRL-berichtspflichtiges Standgewässer
- Fließrichtung
- Kilometrierung
- Planungsabschnittsgrenze
- Grenze GEK GHHK

LAND BRANDENBURG
 lfu Landesamt für Umwelt
 Abteilung Wasserwirtschaft 2

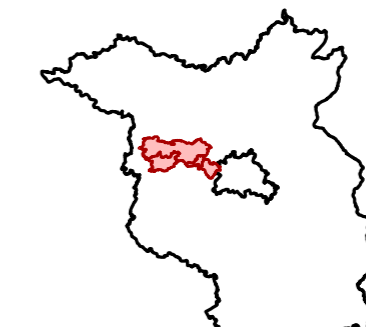
biota - Institut für ökologische Forschung und Planung GmbH
 IHU Geologie und Analytik GmbH

Gewässerentwicklungskonzept Großer Havelländischer Hauptkanal 1 und 2, Erster Flügelgraben

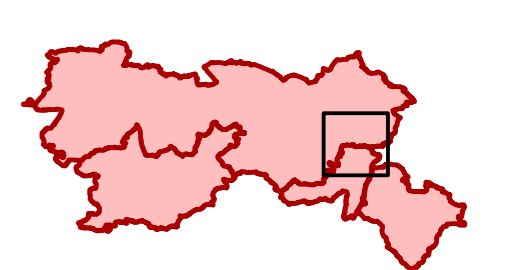
Karte 7-15: Maßnahmen und Anforderungen an die Gewässerunterhaltung - Leitsakgraben (587842_948_P01 und P02)

Stand: Dezember 2016

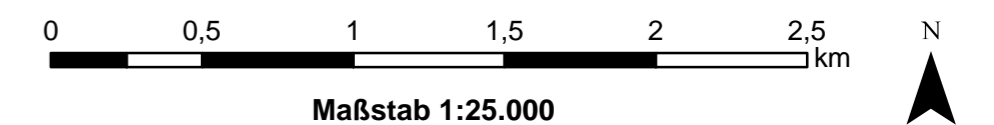
Lage im Land Brandenburg



Blatt GEK GHHK



Blatt 1



Kartengrundlage:
Landesvermessung und Geobasisinformation Brandenburg (LGB)
Digitale Topographische Karte 1:25.000