

Gewässerentwicklungskonzept GHHK

Karte 7-11: Maßnahmen und Unterhaltung - Sieggraben Brieselang (587832_945)

Blatt 1 von 1

Zeichenerklärung

Legende / EMT_ID	Maßnahmenbeschreibung
	65_05/65_06 Stau/Stützschwelle zum Wasserrückhalt im Entwässerungsgraben anlegen/sanieren/optimieren
	73_05 Initialpflanzungen für standortheimischen Gehölzsaum
	79_01 Gewässerunterhaltungsplan des GUV anpassen/optimieren

Wasserkörper-ID	P01	M01	71_99	Uferseite	Nr. DWA-M 610
B	E	G			Stationierung
Maßnahmenbeschreibung					
Entwicklungsziel					
	kR	mR			IR

P01 = Planungsabschnitt
M01 = Maßnahme
71_99 = Einzelmaßnahmentyp-ID
kR = kurzfristige Realisierung
mR = mittelfristige Realisierung
IR = langfristige Realisierung

B	Belassen	E	Entwickeln	G	Gestalten
---	----------	---	------------	---	-----------

- WRRL-berichtspflichtiges Fließgewässer
- WRRL-berichtspflichtiges Standgewässer
- Fließrichtung
- Kilometrierung
- Planungsabschnittsgrenze
- Grenze GEK GHHK

LANDESAMT FÜR UMWELT, GESUNDHEIT UND VERBRAUCHERSCHUTZ BRANDENBURG
Regionalabteilung West

biota - Institut für ökologische Forschung und Planung GmbH

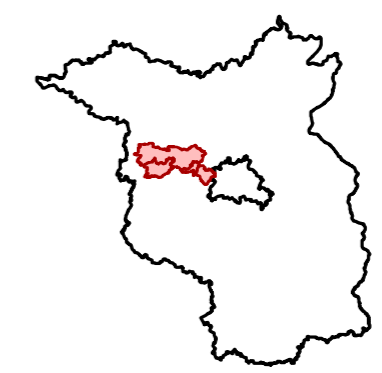
IHU Geologie und Analytik GmbH

Gewässerentwicklungskonzept Großer Havelländischer Hauptkanal

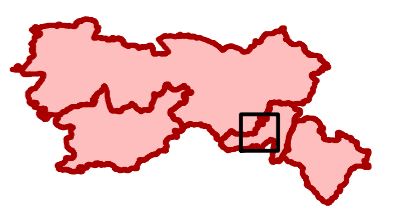
Karte 7-11: Maßnahmen und Unterhaltung

Stand: November 2015

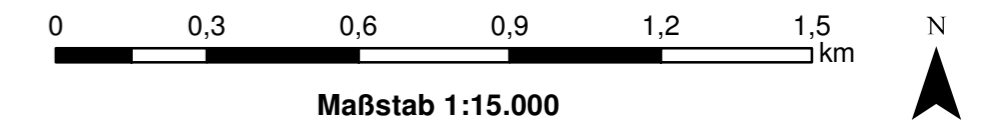
Lage im Land Brandenburg



Blatt GEK GHHK



Blatt 1



Kartengrundlage:
Landesvermessung und Geobasisinformation Brandenburg (LGB)
Digitale Topographische Karte 1:25.000