

587828_944	P02	M03	79_01
B	E	G	
Stat.: 1+613 bis 2+759			
Anpassung des GU-Planes entsprechend den zeitlichen Veränderungen durch die umgesetzten Maßnahmen (Ufergehölzpflege angepasst reduzieren usw.); Verzicht auf Schlegelmähwerk. Einhalten eines Mindestabstandes zur Gewässersohle (siehe DWA-M610). Nach Umsetzung von M01 und verbesserter Beschattung durch ausgeprägten Gehölzsaum.			
<b>Verbesserung und Förderung der Gewässerstrukturen</b>		kR	mR

587828_944	P02	M02	65_05
B	E	G	
Stat.: 1+800			
Anlage einer Stützschwelle zur Verbesserung des Wasserrückhaltes			
<b>Verbesserung des Wasserrückhaltes</b>		kR	mR

587828_944	P02	M01	73_06	I.U.	G1
B	E	G			
Stat.: 1+800 bis 2+300					
Linksseitig auf einem Teilabschnitt standortheimischen Gehölzsaum ergänzen					
<b>Verbesserung und Förderung der Gewässerstrukturen</b>		kR	mR	IR	

587828_944	P01	M02	79_01
B	E	G	
Stat.: 0+000 bis 1+613			
Anpassung des GU-Planes entsprechend den zeitlichen Veränderungen durch die umgesetzten Maßnahmen (Ufergehölzpflege angepasst reduzieren usw.); Verzicht auf Schlegelmähwerk. Einhalten eines Mindestabstandes zur Gewässersohle (siehe DWA-M610). Nach Umsetzung von M01 und verbesserter Beschattung durch ausgeprägten Gehölzsaum.			
<b>Verbesserung und Förderung der Gewässerstrukturen</b>		kR	mR

587828_944	P01	M01	73_06	I.U.	G1
B	E	G			
Stat.: 0+100 bis 0+400 Stat.: 0+600 bis 1+600					
Linksseitig auf zwei Teilabschnitten standortheimischen Gehölzsaum ergänzen					
<b>Verbesserung und Förderung der Gewässerstrukturen</b>		kR	mR	IR	

# Gewässerentwicklungskonzept GHHK

Karte 7-10: Maßnahmen und Unterhaltung - Mittelgraben Brieselang (587828\_944)

Blatt 1 von 1

## Zeichenerklärung

Legende / EMT_ID	Maßnahmenbeschreibung
65_05/65_06	Stau/Stützschwelle zum Wasserrückhalt im Entwässerungsgraben anlegen/sanieren/optimieren
73_05	Initialpflanzungen für standortheimischen Gehölzsaum
79_01	Gewässerunterhaltungsplan des GUV anpassen/optimieren

Wasserkörper-ID	P01	M01	71_99	Uferseite	Nr. DWA-M 610
B	E	G			
Stationierung					
Maßnahmenbeschreibung					
Entwicklungsziel					
		kR	mR	IR	

P01 = Planungsabschnitt  
M01 = Maßnahme  
71\_99 = Einzelmaßnahmentyp-ID  
kR = kurzfristige Realisierung  
mR = mittelfristige Realisierung  
IR = langfristige Realisierung

B Belassen E Entwickeln G Gestalten

- WRRL-berichtspflichtiges Fließgewässer
- WRRL-berichtspflichtiges Standgewässer
- Fließrichtung
- Kilometrierung
- Planungsabschnittsgrenze
- Grenze GEK GHHK

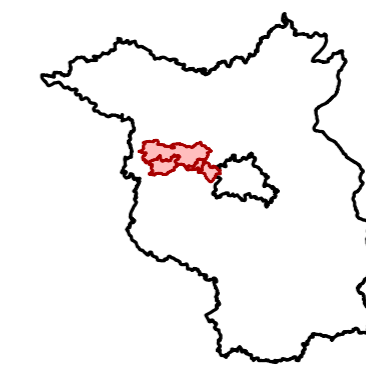
**LANDESAMT FÜR UMWELT, GESUNDHEIT UND VERBRAUCHERSCHUTZ BRANDENBURG**  
Regionalabteilung West

biota - Institut für ökologische Forschung und Planung GmbH  
 IHU Geologie und Analytik GmbH

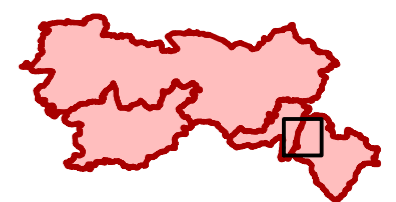
**Gewässerentwicklungskonzept Großer Havelländischer Hauptkanal**  
Karte 7-10: Maßnahmen und Unterhaltung

Stand: November 2015

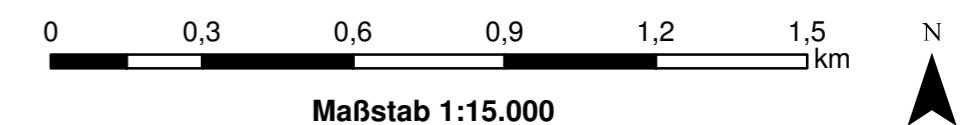
Lage im Land Brandenburg



Blatt GEK GHHK



Blatt 1



Kartengrundlage:  
Landesvermessung und Geobasisinformation Brandenburg (LGB)  
Digitale Topographische Karte 1:25.000