

Gewässerentwicklungskonzept GHK 1/2 und Flügelnähen

Karte 3-1: Ökologischer Zustand

Blatt 5 von 5

Zeichenerklärung

- Ökologischer Zustand Fließgewässer**
- sehr gut
 - gut
 - mäßig
 - unbefriedigend
 - schlecht
 - nicht klassifiziert
- Ökologisches Potential Fließgewässer**
- - - sehr gut
 - - - gut
 - - - mäßig
 - - - unbefriedigend
 - - - schlecht
 - - - nicht klassifiziert
- Ökologischer Zustand Standgewässer**
- sehr gut
 - gut
 - mäßig
 - unbefriedigend
 - schlecht
 - nicht klassifiziert
- Grenze GEK GHK
- ▶ Fließrichtung

Landesamt für Umwelt
 Abteilung Wasserwirtschaft 2

biota - Institut für ökologische Forschung und Planung GmbH

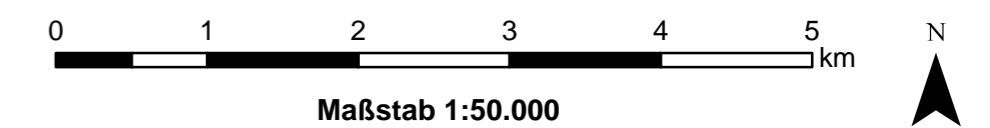
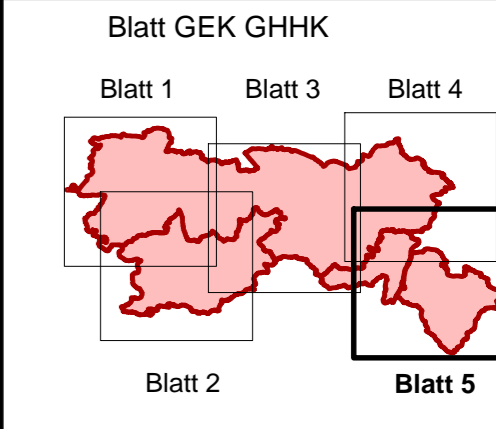
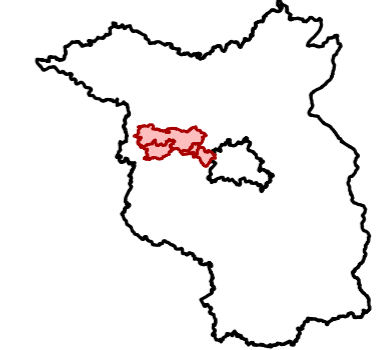
IHU Geologie und Analytik GmbH

Gewässerentwicklungskonzept Großer Havelländischer Hauptkanal 1 und 2, Erster Flügelnähen

Karte 3-1: Ökologischer Zustand

Stand: Dezember 2016

Lage im Land Brandenburg



Kartengrundlage:
 Landesvermessung und Geobasisinformation Brandenburg (LGB)
 Digitale Topographische Karte 1:50.000