

Gewässerentwicklungskonzept GHK 1/2 und Flügelgraben

Karte 3-1: Ökologischer Zustand

Blatt 4 von 5

Zeichenerklärung

Ökologischer Zustand Fließgewässer

- | | | | |
|--|----------|--|---------------------|
| | sehr gut | | unbefriedigend |
| | gut | | schlecht |
| | mäßig | | nicht klassifiziert |

Ökologisches Potential Fließgewässer

- | | | | |
|--|----------|--|---------------------|
| | sehr gut | | unbefriedigend |
| | gut | | schlecht |
| | mäßig | | nicht klassifiziert |

Ökologischer Zustand Standgewässer

- | | | | |
|--|----------|--|---------------------|
| | sehr gut | | unbefriedigend |
| | gut | | schlecht |
| | mäßig | | nicht klassifiziert |

- Grenze GEK GHK
- Fließrichtung



Landesamt für Umwelt
Abteilung Wasserwirtschaft 2



biota - Institut für ökologische Forschung und Planung GmbH



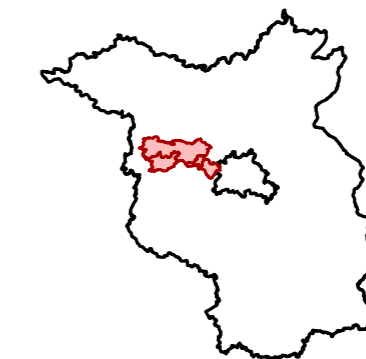
IHU Geologie und Analytik GmbH

Gewässerentwicklungskonzept Großer Havelländischer Hauptkanal 1 und 2, Erster Flügelgraben

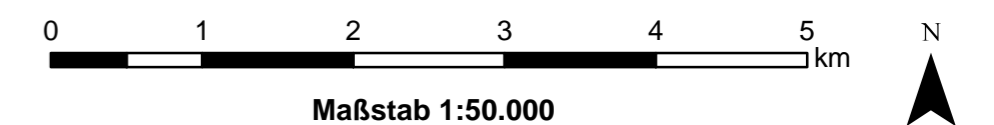
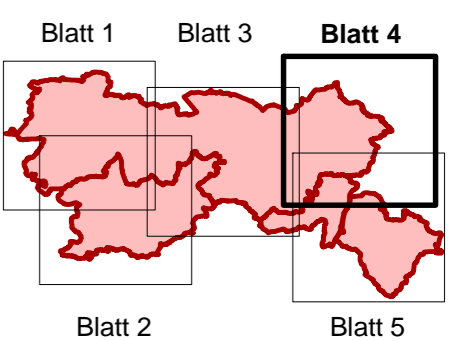
Karte 3-1: Ökologischer Zustand

Stand: Dezember 2016

Lage im Land Brandenburg



Blatt GEK GHK



Kartengrundlage:
Landesvermessung und Geobasisinformation Brandenburg (LGB)
Digitale Topographische Karte 1:50.000