

# Gewässerentwicklungskonzept GHHK 1/2 und Flügelgraben

Karte 5-4: Hydrologischer Zustand




Blatt 4 von 5




## Zeichenerklärung

### Zustand

- |                                                                                     |          |                                                                                     |                |
|-------------------------------------------------------------------------------------|----------|-------------------------------------------------------------------------------------|----------------|
|  | Klasse 1 |  | Klasse 4       |
|  | Klasse 2 |  | Klasse 5       |
|  | Klasse 3 |  | nicht bewertet |

### Banddarstellung der Zustandsklassen

-  Fließgeschwindigkeit-Zustandsklasse (Linie in Fließrichtung links außen)
-  Hydrologische Zustandsklasse
-  Abfluss-Zustandsklasse (Linie in Fließrichtung rechts außen)

-  Grenze GEK GHHK
-  WRRL-berichtspflichtiges Standgewässer
-  Fließrichtung



Landesamt für Umwelt  
Abteilung Wasserwirtschaft 2



biota - Institut für ökologische Forschung und Planung GmbH



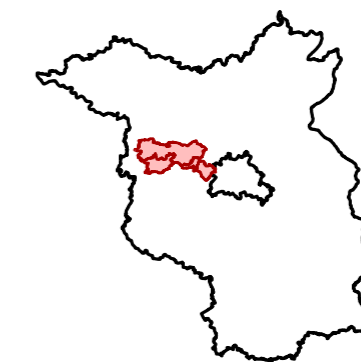
IHU Geologie und Analytik GmbH

## Gewässerentwicklungskonzept Großer Havelländischer Hauptkanal 1 und 2, Erster Flügelgraben

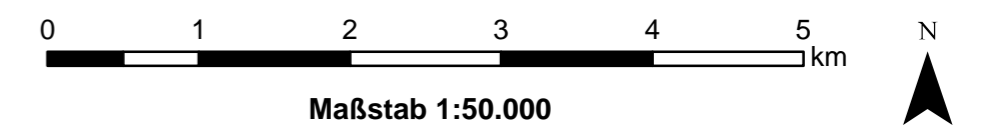
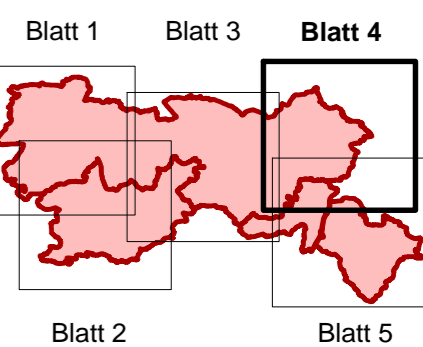
Karte 5-4: Hydrologischer Zustand

Stand: Dezember 2016

Lage im Land Brandenburg



Blatt GEK GHHK



Kartengrundlage:  
Landesvermessung und Geobasisinformation Brandenburg (LGB)  
Digitale Topographische Karte 1:50.000