

Gewässerentwicklungskonzept GHHK 1/2 und Flügelgraben

Karte 5-4: Hydrologischer Zustand

Blatt 3 von 5

Zeichenerklärung

- Zustand**
- Klasse 1
 - Klasse 2
 - Klasse 3
 - Klasse 4
 - Klasse 5
 - nicht bewertet

Banddarstellung der Zustandsklassen

- Fließgeschwindigkeit-Zustandsklasse (Linie in Fließrichtung links außen)
- Hydrologische Zustandsklasse
- Abfluss-Zustandsklasse (Linie in Fließrichtung rechts außen)

- Grenze GEK GHHK
- WRRL-berichtspflichtiges Standgewässer
- ▶ Fließrichtung

Landesamt für Umwelt
Abteilung Wasserwirtschaft 2

biota - Institut für ökologische Forschung und Planung GmbH

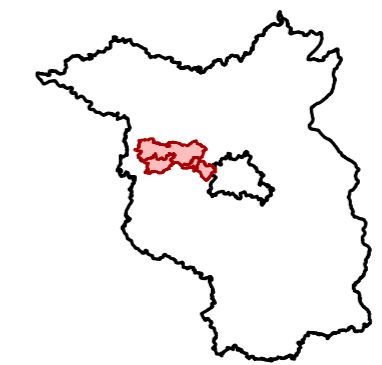
IHU Geologie und Analytik GmbH

Gewässerentwicklungskonzept Großer Havelländischer Hauptkanal 1 und 2, Erster Flügelgraben

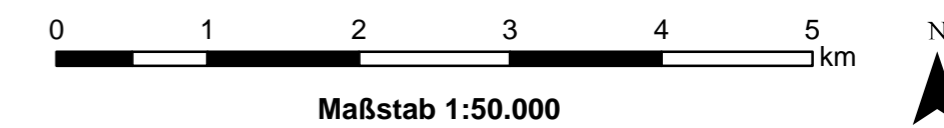
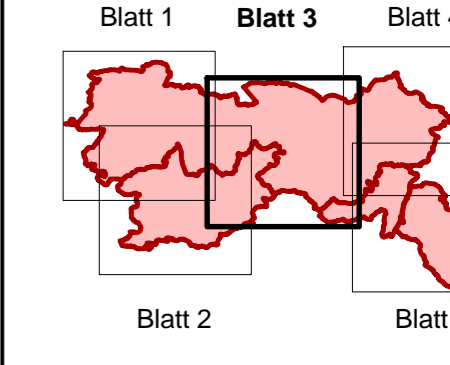
Karte 5-4: Hydrologischer Zustand

Stand: Dezember 2016

Lage im Land Brandenburg



Blatt GEK GHHK



Kartengrundlage:
Landesvermessung und Geobasisinformation Brandenburg (LGB)
Digitale Topographische Karte 1:50.000