

Gewässerentwicklungskonzept GHHK 1/2 und Flügelgraben

Karte 5-4: Hydrologischer Zustand

Blatt 2 von 5

Zeichenerklärung


Zustand

- Klasse 1
- Klasse 2
- Klasse 3
- Klasse 4
- Klasse 5
- nicht bewertet

Banddarstellung der Zustandsklassen

- Fließgeschwindigkeit-Zustandsklasse (Linie in Fließrichtung links außen)
- Hydrologische Zustandsklasse
- Abfluss-Zustandsklasse (Linie in Fließrichtung rechts außen)


- Grenze GEK GHHK
- WRRL-berichtspflichtiges Standgewässer
- ▶ Fließrichtung



LAND BRANDENBURG



Landesamt für Umwelt
Abteilung Wasserwirtschaft 2



biota - Institut für ökologische Forschung und Planung GmbH

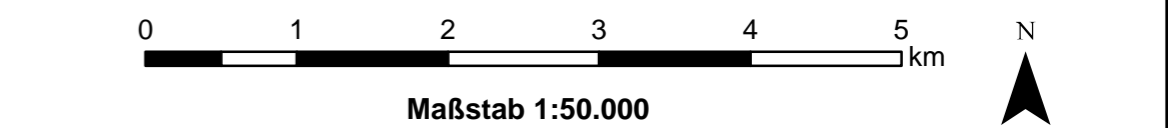
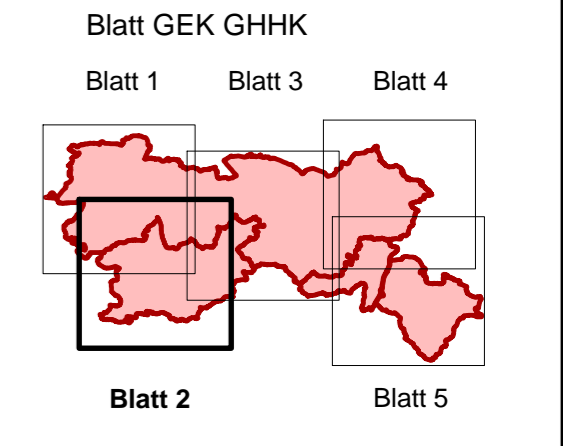
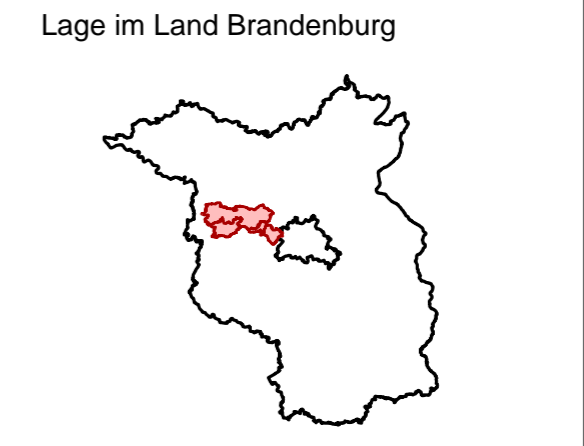


IHU Geologie und Analytik GmbH

Gewässerentwicklungskonzept Großer Havelländischer Hauptkanal 1 und 2, Erster Flügelgraben

Karte 5-4: Hydrologischer Zustand

Stand: Dezember 2016



Kartengrundlage:
Landesvermessung und Geobasisinformation Brandenburg (LGB)
Digitale Topographische Karte 1:50.000