

# Gewässerentwicklungskonzept GHHK 1/2 und Flügelgraben

## Karte 5-4: Hydrologischer Zustand

Blatt 1 von 5

### Zeichenerklärung

- Zustand**
- Klasse 1
  - Klasse 2
  - Klasse 3
  - Klasse 4
  - Klasse 5
  - nicht bewertet

### Banddarstellung der Zustandsklassen

- Fließgeschwindigkeit-Zustandsklasse (Linie in Fließrichtung links außen)
- Hydrologische Zustandsklasse
- Abfluss-Zustandsklasse (Linie in Fließrichtung rechts außen)

- Grenze GEK GHHK
- WRRL-berichtspflichtiges Standgewässer
- ▶ Fließrichtung

Landesamt für Umwelt  
Abteilung Wasserwirtschaft 2

biota - Institut für ökologische Forschung und Planung GmbH

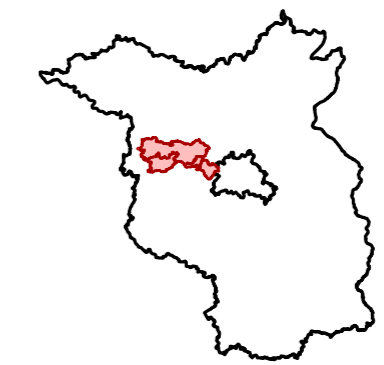
IHU Geologie und Analytik GmbH

## Gewässerentwicklungskonzept Großer Havelländischer Hauptkanal 1 und 2, Erster Flügelgraben

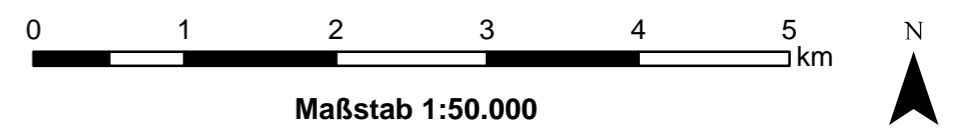
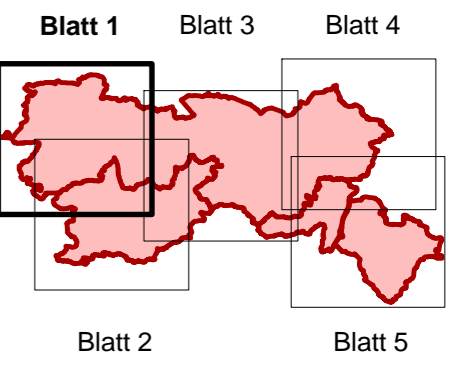
Karte 5-4: Hydrologischer Zustand

Stand: Dezember 2016

Lage im Land Brandenburg



Blatt GEK GHHK



Kartengrundlage:  
Landesvermessung und Geobasisinformation Brandenburg (LGB)  
Digitale Topographische Karte 1:50.000