

# Gewässerentwicklungskonzept GHHK 1/2 und Flügelgraben

Karte 5-3: Gewässerstrukturkartierung - Bewertung nach WRRL

Blatt 3 von 5

## Zeichenerklärung

### Gewässerstrukturgüteklassen (in Fließrichtung rechts außen)

- sehr gut
- gut
- mäßig
- befriedigend
- schlecht
- nicht klassifiziert


### Seeufergüteklasse nach AGBU e.V.

- sehr gut
- gut
- mäßig
- befriedigend
- schlecht

### ökologische Durchgängigkeit Bauwerke

- durchgängig
- eingeschränkt durchgängig
- nicht durchgängig
- nicht bewertbar


- Grenze GEK GHHK
- WRRL-berichtspflichtiges Fließgewässer
- ▶ Fließrichtung



LAND BRANDENBURG



Landesamt für Umwelt  
Abteilung Wasserwirtschaft 2



biota - Institut für ökologische Forschung und Planung GmbH



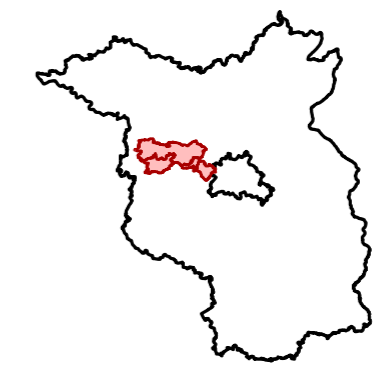
IHU Geologie und Analytik GmbH

## Gewässerentwicklungskonzept Großer Havelländischer Hauptkanal 1 und 2, Erster Flügelgraben

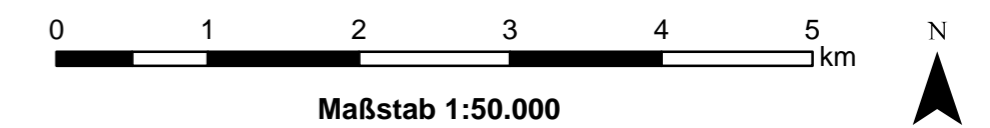
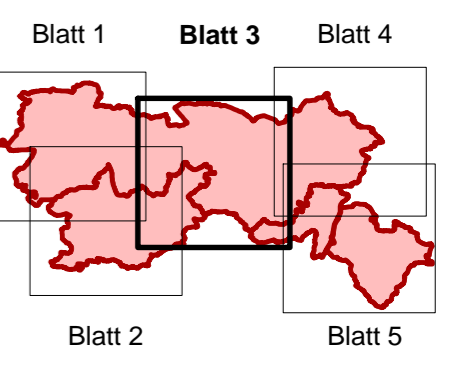
Karte 5-3: Gewässerstrukturkartierung - Bewertung nach WRRL

Stand: Dezember 2016

Lage im Land Brandenburg



Blatt GEK GHHK



Kartengrundlage:  
Landesvermessung und Geobasisinformation Brandenburg (LGB)  
Digitale Topographische Karte 1:50.000