

Gewässerentwicklungskonzept GHHK 1/2 und Flügelgraben

Karte 5-3: Gewässerstrukturkartierung - Bewertung nach WRRL

Blatt 2 von 5

Zeichenerklärung

Gewässerstrukturgüteklassen (in Fließrichtung rechts außen)

- | | | | |
|--|----------|--|---------------------|
| | sehr gut | | befriedigend |
| | gut | | schlecht |
| | mäßig | | nicht klassifiziert |

Seeufergüteklasse nach AGBU e.V.

- | | | | |
|--|----------|--|--------------|
| | sehr gut | | befriedigend |
| | gut | | schlecht |
| | mäßig | | |

ökologische Durchgängigkeit Bauwerke

- | | | | |
|--|---------------------------|--|-------------------|
| | durchgängig | | nicht durchgängig |
| | eingeschränkt durchgängig | | nicht bewertbar |

- | | |
|--|--|
| | Grenze GEK GHHK |
| | WRRL-berichtspflichtiges Fließgewässer |
| | Fließrichtung |

Landesamt für Umwelt
 Abteilung Wasserwirtschaft 2

biota - Institut für ökologische Forschung und Planung GmbH

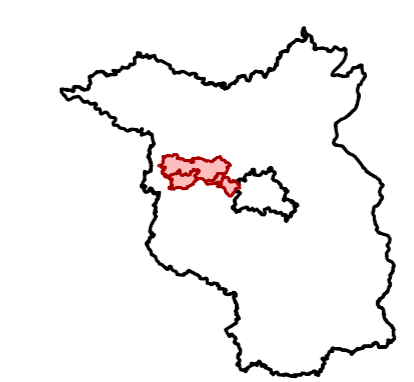
IHU Geologie und Analytik GmbH

Gewässerentwicklungskonzept Großer Havelländischer Hauptkanal 1 und 2, Erster Flügelgraben

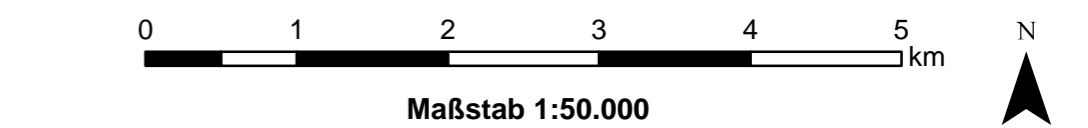
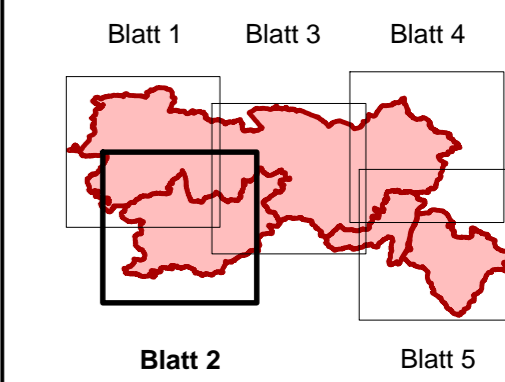
Karte 5-3: Gewässerstrukturkartierung - Bewertung nach WRRL

Stand: Dezember 2016

Lage im Land Brandenburg



Blatt GEK GHHK



Kartengrundlage:
 Landesvermessung und Geobasisinformation Brandenburg (LGB)
 Digitale Topographische Karte 1:50.000