

Gewässerentwicklungskonzept GHK 1/2 und Flügelgraben

Karte 5-2: Gewässerstrukturkartierung - Hauptbereiche

Blatt 7 von 8

Zeichenerklärung

Gewässerstrukturgüteklassen

- unverändert
- gering verändert
- mäßig verändert
- deutlich verändert
- stark verändert
- sehr stark verändert
- vollständig verändert
- nicht bewertet

Banddarstellung der Hauptbereiche Sohle, Ufer & Land

- Sohle (Linie in Fließrichtung außen links)
- Land linksseitig (Linie in Fließrichtung Mitte links)
- Ufer linksseitig (Linie in Fließrichtung innen links)
- WRRL-berichtspflichtiges Fließgewässer
- Ufer rechtsseitig (Linie in Fließrichtung innen rechts)
- Land rechtsseitig (Linie in Fließrichtung außen rechts)

- ▶ Fließrichtung
- Grenze GEK GHK
- WRRL-berichtspflichtiges Standgewässer

Land Brandenburg
Landesamt für Umwelt
 Abteilung Wasserwirtschaft 2

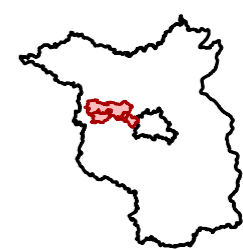
biota - Institut für ökologische Forschung und Planung GmbH
 IHU Geologie und Analytik GmbH

Gewässerentwicklungskonzept Großer Havelländischer Hauptkanal 1 und 2, Erster Flügelgraben

Karte 5-2: Gewässerstrukturgüte - Hauptbereiche

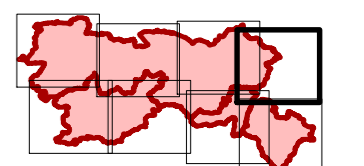
Stand: Dezember 2016

Lage im Land Brandenburg

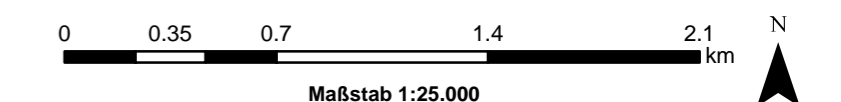


Lage im GEK - GHK

Blatt 1 Blatt 3 Blatt 5 Blatt 7



Blatt 2 Blatt 4 Blatt 6 Blatt 8



Kartengrundlage:
 Landesvermessung und Geobasisinformation Brandenburg (LGB)
 Digitale Topographische Karte 1:25.000