

**Gewässerentwicklungskonzept GHK 1/2 und Flügelgraben**  
 Karte 5-2: Gewässerstrukturkartierung - Hauptbereiche

Blatt 5 von 8

**Zeichenerklärung**

**Gewässerstrukturgüteklassen**

- unverändert
- gering verändert
- mäßig verändert
- deutlich verändert
- stark verändert
- sehr stark verändert
- vollständig verändert
- nicht bewertet

**Banddarstellung der Hauptbereiche Sohle, Ufer & Land**

- Sohle (Linie in Fließrichtung außen links)
- Land linksseitig (Linie in Fließrichtung Mitte links)
- Ufer linksseitig (Linie in Fließrichtung innen links)
- WRRL-berichtspflichtiges Fließgewässer
- Ufer rechtsseitig (Linie in Fließrichtung innen rechts)
- Land rechtsseitig (Linie in Fließrichtung außen rechts)

- ▶ Fließrichtung
- Grenze GEK GHK
- WRRL-berichtspflichtiges Standgewässer

**Landesamt für Umwelt**  
 Abteilung Wasserwirtschaft 2

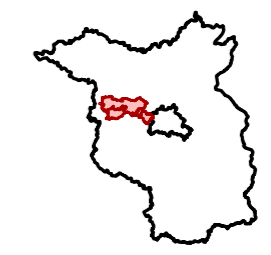
biota - Institut für ökologische Forschung und Planung GmbH
 
 IHU Geologie und Analytik GmbH

**Gewässerentwicklungskonzept Großer Havelländischer Hauptkanal 1 und 2, Erster Flügelgraben**

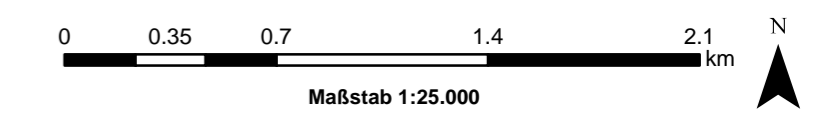
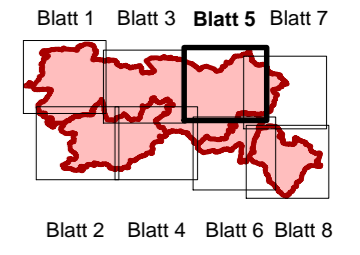
Karte 5-2: Gewässerstrukturgüte - Hauptbereiche

Stand: Dezember 2016

Lage im Land Brandenburg



Lage im GEK - GHK



Kartengrundlage:  
 Landesvermessung und Geobasisinformation Brandenburg (LGB)  
 Digitale Topographische Karte 1:25.000