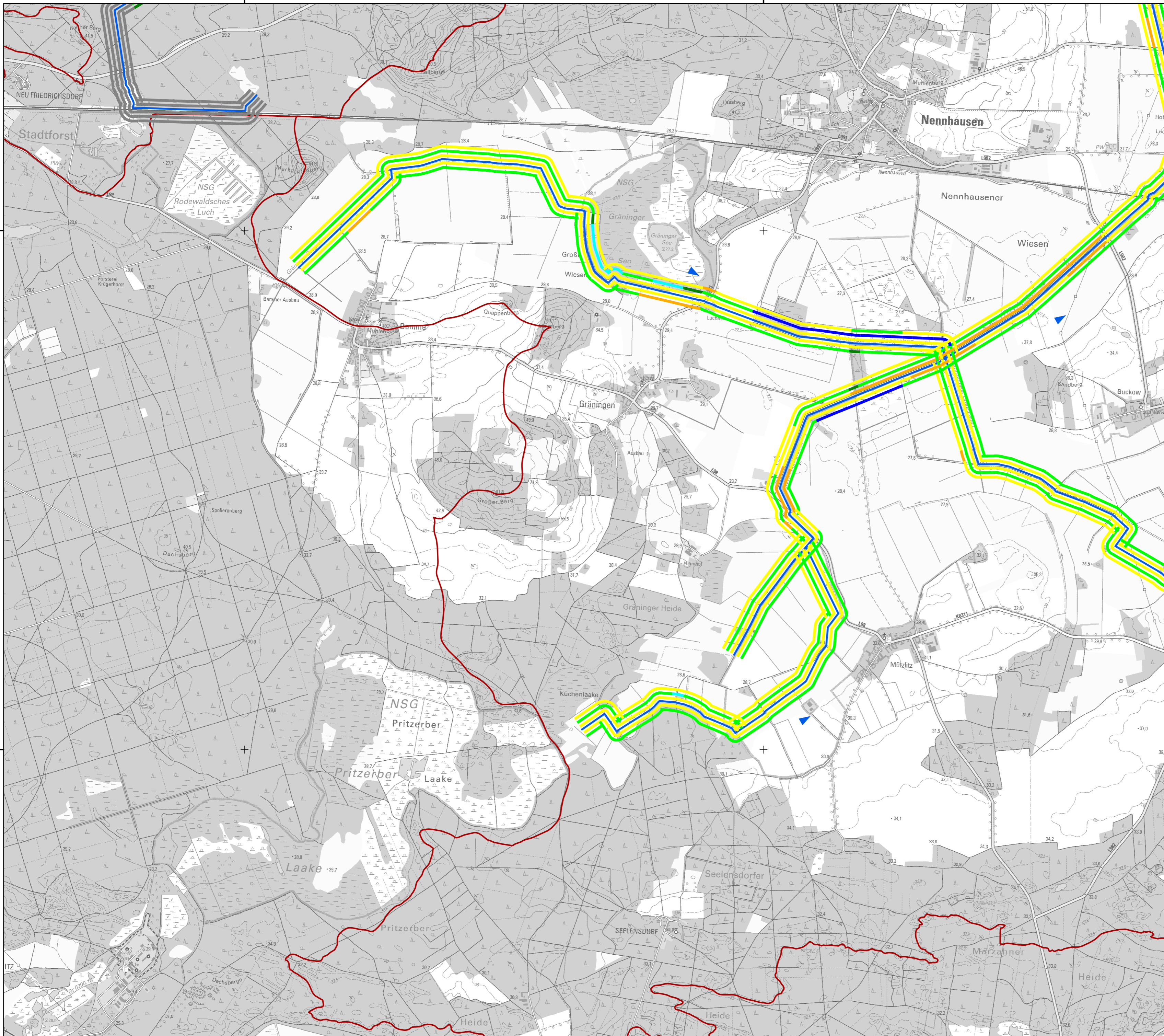


3325000

3330000



Gewässerentwicklungskonzept GHK 1/2 und Flügelgraben

Karte 5-2: Gewässerstrukturkartierung - Hauptbereiche

Blatt 2 von 8

Zeichenerklärung

Gewässerstrukturgüteklassen

- unverändert
- gering verändert
- mäßig verändert
- deutlich verändert
- stark verändert
- sehr stark verändert
- vollständig verändert
- nicht bewertet

Banddarstellung der Hauptbereiche Sohle, Ufer & Land

- Sohle (Linie in Fließrichtung außen links)
- Land linksseitig (Linie in Fließrichtung Mitte links)
- Ufer linksseitig (Linie in Fließrichtung innen links)
- WRRL-berichtspflichtiges Fließgewässer
- Ufer rechtsseitig (Linie in Fließrichtung innen rechts)
- Land rechtsseitig (Linie in Fließrichtung außen rechts)

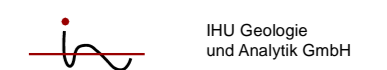
- ▶ Fließrichtung
- Grenze GEK GHK
- WRRL-berichtspflichtiges Standgewässer



Landesamt für Umwelt
Abteilung Wasserwirtschaft 2



biota - Institut für ökologische Forschung und Planung GmbH

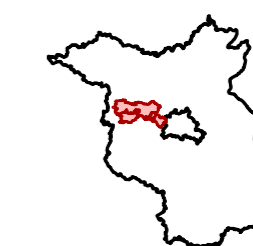


Gewässerentwicklungskonzept Großer Havelländischer Hauptkanal 1 und 2, Erster Flügelgraben

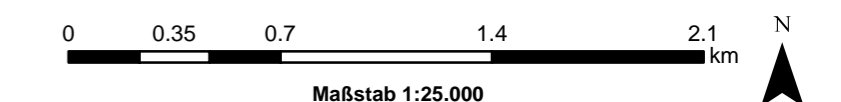
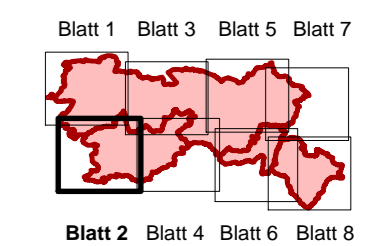
Karte 5-2: Gewässerstrukturgüte - Hauptbereiche

Stand: Dezember 2016

Lage im Land Brandenburg



Lage GEK - GHK



Kartengrundlage:
Landesvermessung und Geobasisinformation Brandenburg (LGB)
Digitale Topographische Karte 1:25.000

3325000

3330000