


Gewässerentwicklungskonzept GHK 1/2 und Flügelgraben

Karte 5-1: Gewässerstrukturkartierung - Gesamtklasse und ökologische Durchgängigkeit

Blatt 5 von 5

Zeichenerklärung


- Gewässerstrukturgüteklassen (in Fließrichtung rechts außen)**
- | | |
|---|---|
| 1 unverändert | 5 stark verändert |
| 2 gering verändert | 6 sehr stark verändert |
| 3 mäßig verändert | 7 vollständig verändert |
| 4 deutlich verändert | nicht bewertet |
- ökologische Durchgängigkeit Bauwerke**
- | | |
|--|--|
| ● durchgängig | ● eingeschränkt durchgä. |
| ● nicht durchgängig | ● nicht bewertbar |
- Grenze GEK GHK
- WRRL-berichtspflichtiges Fließgewässer
- WRRL-berichtspflichtiges Standgewässer
- ▶ Fließrichtung



LAND BRANDENBURG



Landesamt für Umwelt
Abteilung Wasserwirtschaft 2



biota - Institut für ökologische Forschung und Planung GmbH



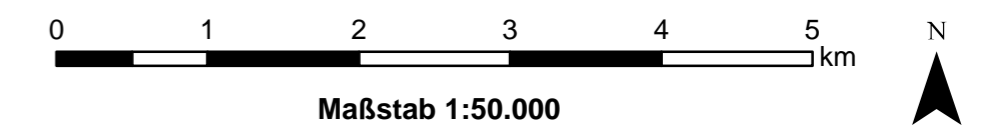
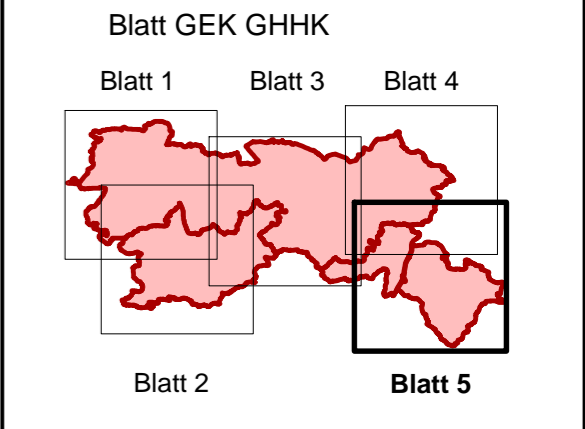
IHU Geologie und Analytik GmbH

Gewässerentwicklungskonzept Großer Havelländischer Hauptkanal 1 und 2, Erster Flügelgraben

Karte 5-1: Gewässerstrukturkartierung - Gesamtklasse und ökologische Durchgängigkeit

Stand: Dezember 2016

Lage im Land Brandenburg



Kartengrundlage:
Landesvermessung und Geobasisinformation Brandenburg (LGB)
Digitale Topographische Karte 1:50.000