

# Gewässerentwicklungskonzept GHHK 1/2 und Flügelgraben

Karte 5-1: Gewässerstrukturkartierung - Gesamtklasse und ökologische Durchgängigkeit

Blatt 4 von 5

## Zeichenerklärung

**Gewässerstrukturgüteklassen (in Fließrichtung rechts außen)**

- |   |   |
|---|---|
| <span style="background-color: blue; color: white; padding: 2px;">1</span> unverändert              | <span style="background-color: yellow; color: black; padding: 2px;">5</span> stark verändert      |
| <span style="background-color: cyan; color: black; padding: 2px;">2</span> gering verändert         | <span style="background-color: orange; color: black; padding: 2px;">6</span> sehr stark verändert |
| <span style="background-color: green; color: black; padding: 2px;">3</span> mäßig verändert         | <span style="background-color: red; color: white; padding: 2px;">7</span> vollständig verändert   |
| <span style="background-color: lightgreen; color: black; padding: 2px;">4</span> deutlich verändert | <span style="background-color: gray; color: black; padding: 2px;"> </span> nicht bewertet         |

**ökologische Durchgängigkeit Bauwerke**

- |   |  |
|---|--|
| <span style="color: green;">●</span> durchgängig  | <span style="color: orange;">●</span> eingeschränkt durchgä. |
| <span style="color: red;">●</span> nicht durchgängig  | <span style="color: black;">●</span> nicht bewertbar         |
| <span style="border: 1px solid red; display: inline-block; width: 15px; height: 10px;"></span> Grenze GEK GHHK    |  |
| <span style="color: blue;">—</span> WRRL-berichtspflichtiges Fließgewässer  |  |
| <span style="background-color: blue; color: white; padding: 2px;"> </span> WRRL-berichtspflichtiges Standgewässer |  |
| <span style="color: blue;">▶</span> Fließrichtung   |  |

**Landesamt für Umwelt**  
 Abteilung Wasserwirtschaft 2

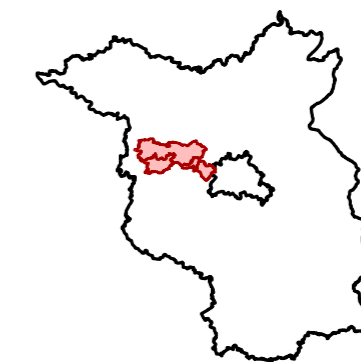
biota - Institut für ökologische Forschung und Planung GmbH
 
 IHU Geologie und Analytik GmbH

## Gewässerentwicklungskonzept Großer Havelländischer Hauptkanal 1 und 2, Erster Flügelgraben

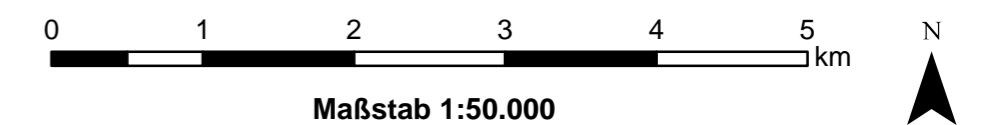
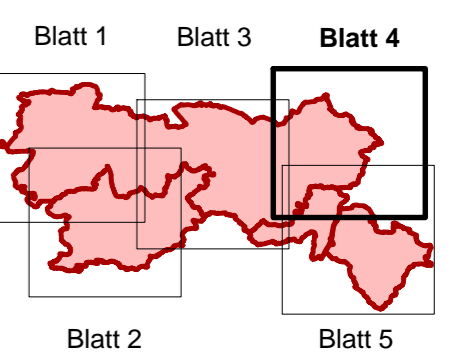
Karte 5-1: Gewässerstrukturkartierung - Gesamtklasse und ökologische Durchgängigkeit

Stand: Dezember 2016

Lage im Land Brandenburg



Blatt GEK GHHK



Kartengrundlage:  
Landesvermessung und Geobasisinformation Brandenburg (LGB)  
Digitale Topographische Karte 1:50.000