

# Gewässerentwicklungskonzept GHK 1/2 und Flügelgraben

Karte 5-1: Gewässerstrukturkartierung - Gesamtklasse und ökologische Durchgängigkeit

Blatt 2 von 5

## Zeichenerklärung

**Gewässerstrukturgüteklassen (in Fließrichtung rechts außen)**

1	unverändert	5	stark verändert
2	gering verändert	6	sehr stark verändert
3	mäßig verändert	7	vollständig verändert
4	deutlich verändert		nicht bewertet

**ökologische Durchgängigkeit Bauwerke**

●	durchgängig	●	eingeschränkt durchgä.
●	nicht durchgängig	●	nicht bewertbar

- Grenze GEK GHK
- WRRL-berichtspflichtiges Fließgewässer
- WRRL-berichtspflichtiges Standgewässer
- Fließrichtung

**Landesamt für Umwelt**  
 Abteilung Wasserwirtschaft 2

biota - Institut für ökologische Forschung und Planung GmbH

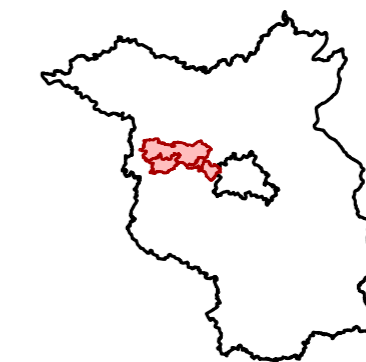
IHU Geologie und Analytik GmbH

## Gewässerentwicklungskonzept Großer Havelländischer Hauptkanal 1 und 2, Erster Flügelgraben

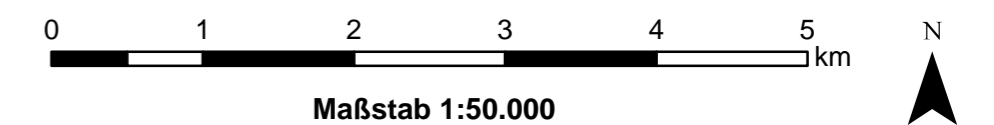
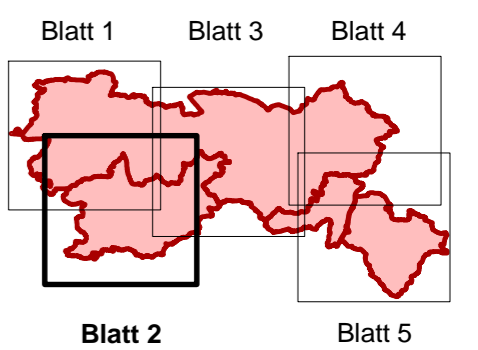
Karte 5-1: Gewässerstrukturkartierung - Gesamtklasse und ökologische Durchgängigkeit

Stand: Dezember 2016

Lage im Land Brandenburg



Blatt GEK GHK



Kartengrundlage:  
Landesvermessung und Geobasisinformation Brandenburg (LGB)  
Digitale Topographische Karte 1:50.000