

Gewässerentwicklungskonzept GHHK 1/2 und Flügelgraben

Karte 5-1: Gewässerstrukturkartierung - Gesamtklasse und ökologische Durchgängigkeit

Blatt 1 von 5

Zeichenerklärung

Gewässerstrukturgüteklassen (in Fließrichtung rechts außen)

1	unverändert	5	stark verändert
2	gering verändert	6	sehr stark verändert
3	mäßig verändert	7	vollständig verändert
4	deutlich verändert		nicht bewertet

ökologische Durchgängigkeit Bauwerke

●	durchgängig	●	eingeschränkt durchgä.
●	nicht durchgängig	●	nicht bewertbar

- Grenze GEK GHHK
- WRRL-berichtspflichtiges Fließgewässer
- WRRL-berichtspflichtiges Standgewässer
- Fließrichtung

Landesamt für Umwelt
 Abteilung Wasserwirtschaft 2

biota - Institut für ökologische Forschung und Planung GmbH

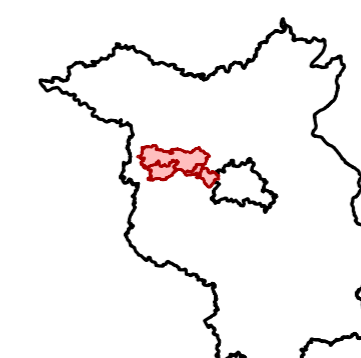
 IHU Geologie und Analytik GmbH

Gewässerentwicklungskonzept Großer Havelländischer Hauptkanal 1 und 2, Erster Flügelgraben

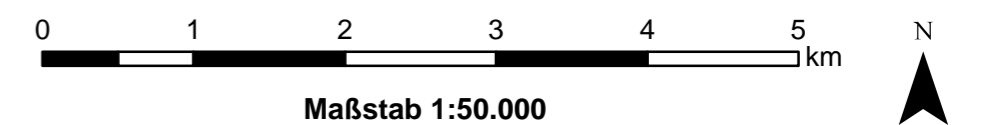
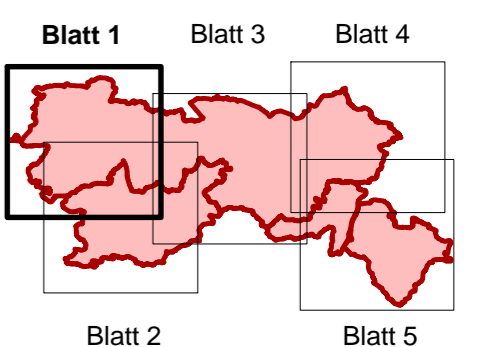
Karte 5-1: Gewässerstrukturkartierung - Gesamtklasse und ökologische Durchgängigkeit

Stand: Dezember 2016

Lage im Land Brandenburg



Blatt GEK GHHK



Kartengrundlage:
Landesvermessung und Geobasisinformation Brandenburg (LGB)
Digitale Topographische Karte 1:50.000