
















### Gewässerentwicklungskonzept GHHK 1/2 und Flügelgraben

Karte 2-8: Hydrologie, Wasserwirtschaft - Kartierdaten


Blatt 6 von 8

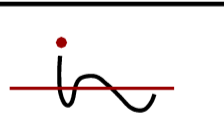
#### Zeichenerklärung

-  Brücke
-  Wehr/Stau
-  Durchlass
-  Sohlgleite/-rausche
-  Schöpfwerk
-  Düker
-  sonstige Bauwerke
  
-  Verrohrung
-  Deich
-  Verwaltung
-  Stauhaltung Gewässer (in Fließrichtung links außen)
  
-  Grenze GEK GHHK
-  WRRL-berichtspflichtiges Fließgewässer
-  WRRL-berichtspflichtiges Standgewässer
-  Fließrichtung



**Landesamt für Umwelt**  
 Abteilung Wasserwirtschaft 2


 biota - Institut für ökologische Forschung und Planung GmbH

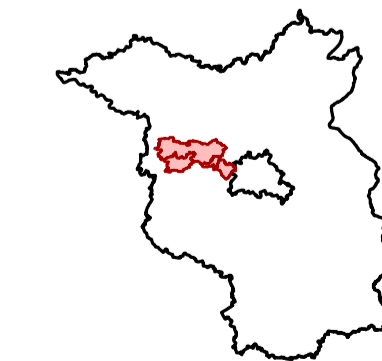

 IHU Geologie und Analytik GmbH

### Gewässerentwicklungskonzept Großer Havelländischer Hauptkanal 1 und 2, Erster Flügelgraben

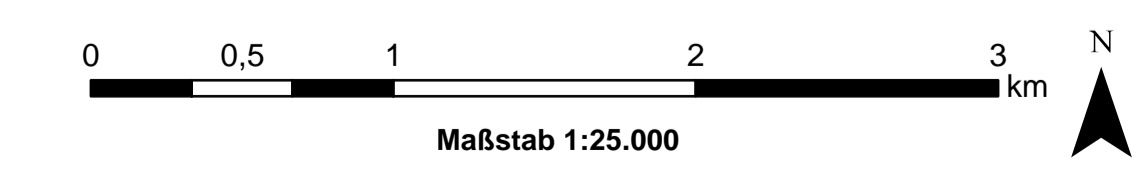
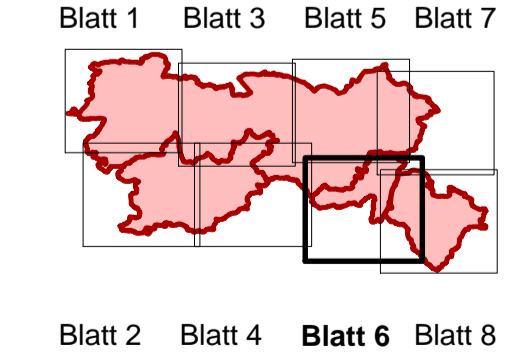
Karte 2-8: Hydrologie, Wasserwirtschaft - Grundlagendaten

Stand: Dezember 2016

Lage im Land Brandenburg



Lage im GEK - GHHK



Kartengrundlage:  
 Landesvermessung und Geobasisinformation Brandenburg (LGB)  
 Digitale Topographische Karte 1:25.000