

Gewässerentwicklungskonzept GHHK 1/2 und Flügelgraben

Karte 2-8: Hydrologie, Wasserwirtschaft - Kartierdaten

Blatt 5 von 8

Zeichenerklärung

- Brücke
- Wehr/Stau
- Durchlass
- Sohlgleite/-rausche
- Schöpfwerk
- Düker
- sonstige Bauwerke
- Verrohrung
- Deich
- Verwallung
- Stauhaltung Gewässer (in Fließrichtung links außen)
- Grenze GEK GHHK
- WRRL-berichtspflichtiges Fließgewässer
- WRRL-berichtspflichtiges Standgewässer
- Fließrichtung

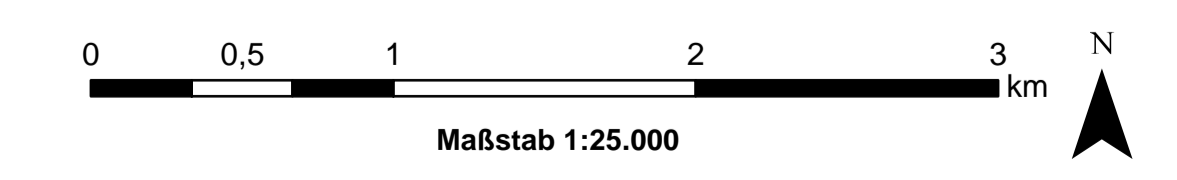
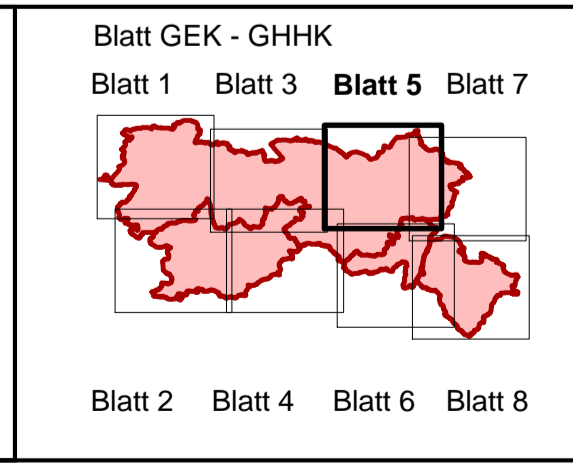
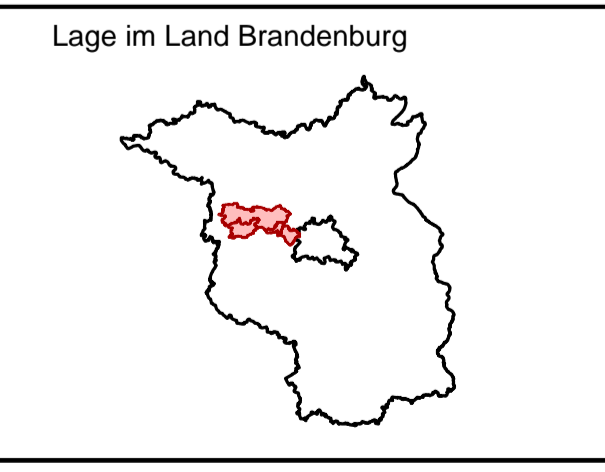
Landesamt für Umwelt
 Abteilung Wasserwirtschaft 2

biota - Institut für ökologische Forschung und Planung GmbH
 IHU Geologie und Analytik GmbH

Gewässerentwicklungskonzept Großer Havelländischer Hauptkanal 1 und 2, Erster Flügelgraben

Karte 2-8: Hydrologie, Wasserwirtschaft - Grundlagendaten

Stand: Dezember 2016



Kartengrundlage:
 Landesvermessung und Geobasisinformation Brandenburg (LGB)
 Digitale Topographische Karte 1:25.000