












Gewässerentwicklungskonzept GHHK 1/2 und Flügelgraben





Karte 2-8: Hydrologie, Wasserwirtschaft - Kartierdaten

Blatt 4 von 8

Zeichenerklärung


-  Brücke
-  Wehr/Stau
-  Durchlass
-  Sohlgleite/-rausche
-  Schöpfwerk
-  Düker
-  sonstige Bauwerke


-  Verrohrung
-  Deich
-  Verwallung
-  Stauhaltung Gewässer (in Fließrichtung links außen)

-  Grenze GEK GHHK
-  WRRL-berichtspflichtiges Fließgewässer
-  WRRL-berichtspflichtiges Standgewässer
-  Fließrichtung



Landesamt für Umwelt
 Abteilung Wasserwirtschaft 2


 biota - Institut für ökologische Forschung und Planung GmbH

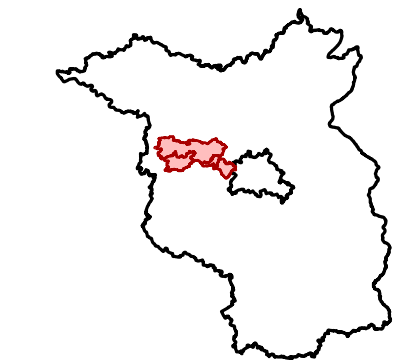

 IHU Geologie und Analytik GmbH

Gewässerentwicklungskonzept Großer Havelländischer Hauptkanal 1 und 2, Erster Flügelgraben

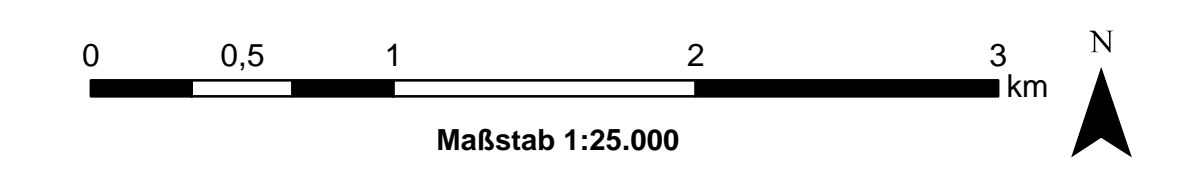
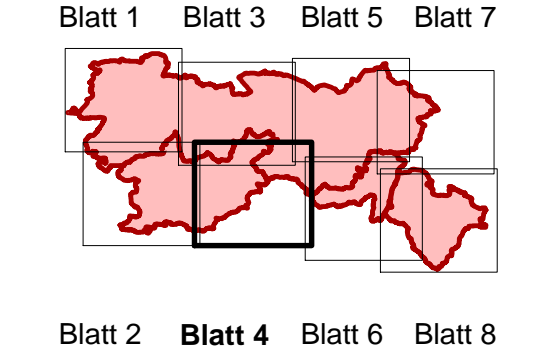
Karte 2-8: Hydrologie, Wasserwirtschaft - Grundlagendaten

Stand: Dezember 2016

Lage im Land Brandenburg



Lage im GEK - GHHK



Kartengrundlage:
Landesvermessung und Geobasisinformation Brandenburg (LGB)
Digitale Topographische Karte 1:25.000