
















Gewässerentwicklungskonzept GHK 1/2 und Flügelgraben

Karte 2-8: Hydrologie, Wasserwirtschaft - Kartierdaten

Blatt 3 von 8


Zeichenerklärung


-  Brücke
-  Wehr/Stau
-  Durchlass
-  Sohlgleite-/rausche
-  Schöpfwerk
-  Düker
-  sonstige Bauwerke
-  Verrohrung
-  Deich
-  Verwallung
-  Stauhaltung Gewässer (in Fließrichtung links außen)

-  Grenze GEK GHK
-  WRRL-berichtspflichtiges Fließgewässer
-  WRRL-berichtspflichtiges Standgewässer
-  Fließrichtung



Landesamt für Umwelt
 Abteilung Wasserwirtschaft 2


 biota - Institut für ökologische Forschung und Planung GmbH

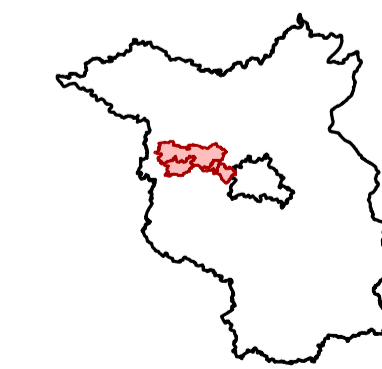

 IHU Geologie und Analytik GmbH

Gewässerentwicklungskonzept Großer Havelländischer Hauptkanal 1 und 2, Erster Flügelgraben

Karte 2-7: Hydrologie, Wasserwirtschaft - Grundlagendaten

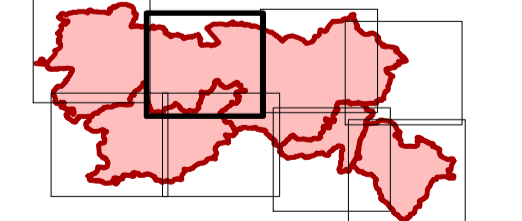
Stand: Dezember 2016

Lage im Land Brandenburg

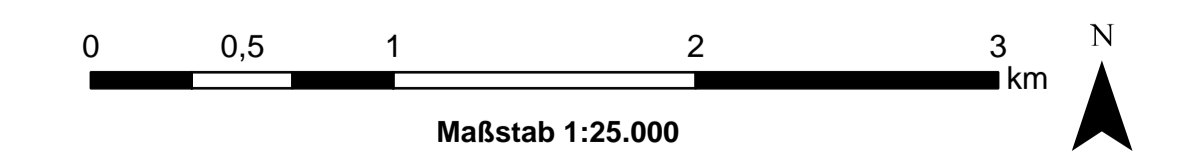


Blatt GEK - GHK

Blatt 1 Blatt 3 Blatt 5 Blatt 7



Blatt 2 Blatt 4 Blatt 6 Blatt 8



Kartengrundlage:
 Landesvermessung und Geobasisinformation Brandenburg (LGB)
 Digitale Topographische Karte 1:25.000