

Gewässerentwicklungskonzept GHK 1/2 und Flügelgraben

Karte 2-8: Hydrologie, Wasserwirtschaft - Kartierdaten

Blatt 2 von 8

Zeichenerklärung

- Brücke
- Wehr/Stau
- Durchlass
- Sohleite/-rausche
- Schöpfwerk
- Düker
- sonstige Bauwerke
- Verrohrung
- Deich
- Verwallung
- Stauhaltung Gewässer (in Fließrichtung links außen)

- Grenze GEK GHK
- WRRL-berichtspflichtiges Fließgewässer
- WRRL-berichtspflichtiges Standgewässer
- Fließrichtung

Landesamt für Umwelt
Abteilung Wasserwirtschaft 2

biota - Institut für ökologische Forschung und Planung GmbH

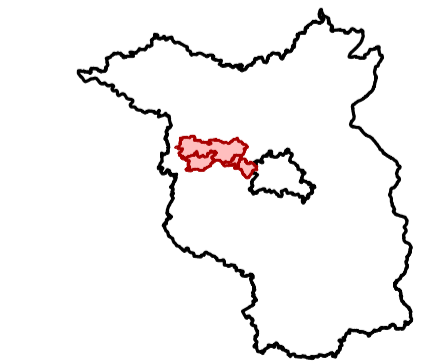
IHU Geologie und Analytik GmbH

Gewässerentwicklungskonzept Großer Havelländischer Hauptkanal 1 und 2, Erster Flügelgraben

Karte 2-7: Hydrologie, Wasserwirtschaft - Grundlagendaten

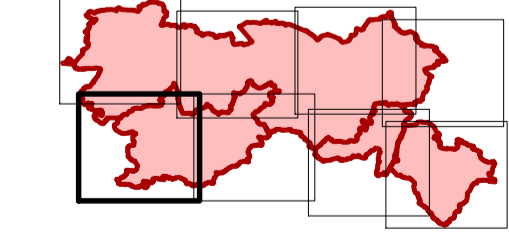
Stand: Dezember

Lage im Land Brandenburg

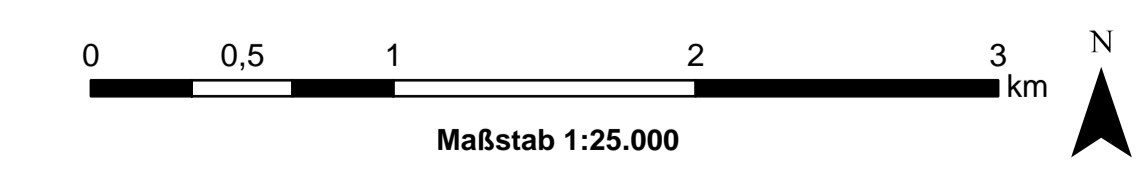


Blatt GEK - GHK

Blatt 1 Blatt 3 Blatt 5 Blatt 7



Blatt 2 Blatt 4 Blatt 6 Blatt 8



Kartengrundlage:
Landesvermessung und Geobasisinformation Brandenburg (LGB)
Digitale Topographische Karte 1:25.000