

Gewässerentwicklungskonzept GHK 1/2 und Flügelgraben

Karte 2-7: Hydrologie, Wasserwirtschaft - Grundlagendaten

Blatt 6 von 8

Zeichenerklärung

- Schöpfwerk in Betrieb
- Schöpfwerksfläche
- Wasserentnahme**
 - aus dem Grundwasser
 - aus oberirdischem Gewässer
- Wassereinleitung**
 - Abwasser-, Mischwasser- und Siedlungswassereinleitung
 - in oberirdisches Gewässer
- Altlasten**
 - Altstandort
 - Altablagerung
 - Signatur schwarz - Verdacht, rot - Altlast, blau - Sanierung
- Pegel
- Gewässerunterhaltung (Linie in Fließrichtung rechts)**
 - 1x Böschungsmahd & 1x Sohlkrautung
 - 1x Böschungsmahd & 1x Sohlkrautung + Grundräumung
 - 1x Böschungsmahd / Handmahd & 1x Sohlkrautung (2. nach Bedarf)
 - 2x Böschungsmahd & 1x Sohlkrautung
 - 2x Böschungsmahd & 2x Sohlkrautung
 - 2 x Böschungsmahd / Handmahd & 2x Sohlkrautung
 - 1x Böschungsmahd & 3x Sohlkrautung
 - 2x Böschungsmahd & 3x Sohlkrautung
 - keine Unterhaltung
 - keine Angaben
- Grenze GEK GHK
- WRRL-berichtspflichtiges Fließgewässer
- WRRL-berichtspflichtiges Standgewässer
- Fließrichtung

LAND BRANDENBURG

Landesamt für Umwelt
Abteilung Wasserwirtschaft 2

biota - Institut für ökologische Forschung und Planung GmbH

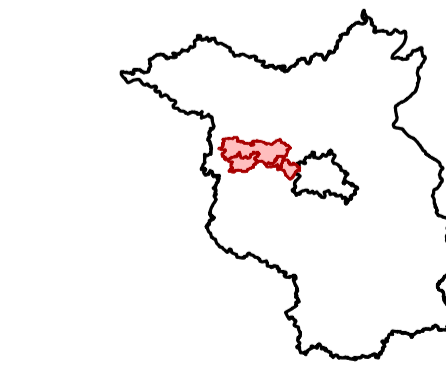
IHU Geologie und Analytik GmbH

Gewässerentwicklungskonzept Großer Haveländischer Hauptkanal 1 und 2, Erster Flügelgraben

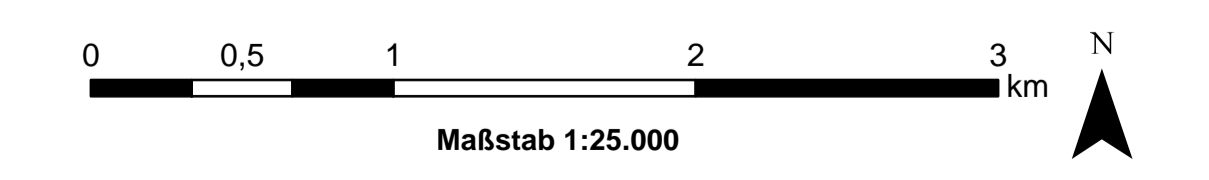
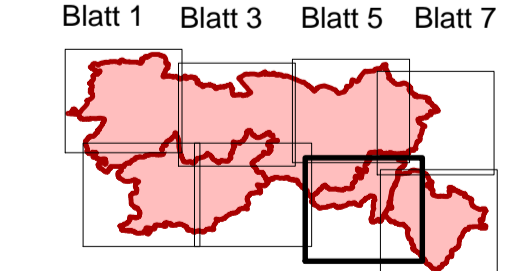
Karte 2-7: Hydrologie, Wasserwirtschaft - Grundlagendaten

Stand: Dezember 2016

Lage im Land Brandenburg



Lage im GEK - GHK



Kartengrundlage:
Landesvermessung und Geobasisinformation Brandenburg (LGB)
Digitale Topographische Karte 1:25.000