

### Gewässerentwicklungskonzept GHK 1/2 und Flügelgraben

Karte 2-7: Hydrologie, Wasserwirtschaft - Grundlagendaten

Blatt 5 von 8

#### Zeichenerklärung

- Schöpfwerk in Betrieb
- Schöpfwerksfläche
- Wasserentnahme**
  - aus dem Grundwasser
  - aus oberirdischem Gewässer
- Wassereinleitung**
  - Abwasser-, Mischwasser- und Siedlungswassereinleitung
  - in oberirdisches Gewässer
- Altlasten**
  - Altstandort
  - Altablagerung
  - Signatur schwarz - Verdacht, rot - Altlast, blau - Sanierung
- Pegel
- Gewässerunterhaltung (Linie in Fließrichtung rechts)**
  - 1x Böschungsmahd & 1x Sohlkrautung
  - 1x Böschungsmahd & 1x Sohlkrautung + Grundräumung
  - 1x Böschungsmahd / Handmahd & 1x Sohlkrautung (2. nach Bedarf)
  - 2x Böschungsmahd & 1x Sohlkrautung
  - 2x Böschungsmahd & 2x Sohlkrautung
  - 2 x Böschungsmahd / Handmahd & 2x Sohlkrautung
  - 1x Böschungsmahd & 3x Sohlkrautung
  - 2x Böschungsmahd & 3x Sohlkrautung
  - keine Unterhaltung
  - keine Angaben
- Grenze GEK GHK
- WRRL-berichtspflichtiges Fließgewässer
- WRRL-berichtspflichtiges Standgewässer
- Fließrichtung

Landesamt für Umwelt  
 Abteilung Wasserwirtschaft 2

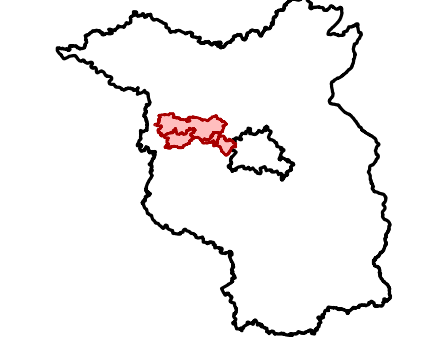
biota - Institut für ökologische Forschung und Planung GmbH
 IHU Geologie und Analytik GmbH

### Gewässerentwicklungskonzept Großer Havelländischer Hauptkanal 1 und 2, Erster Flügelgraben

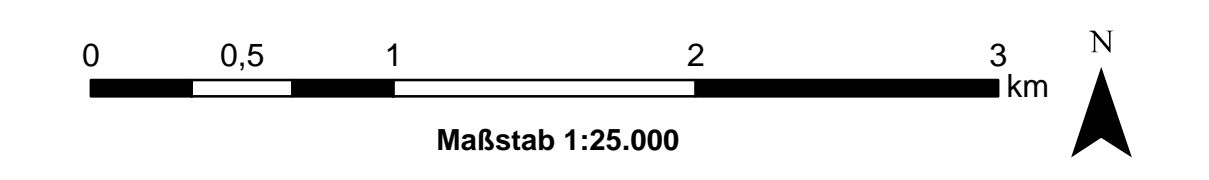
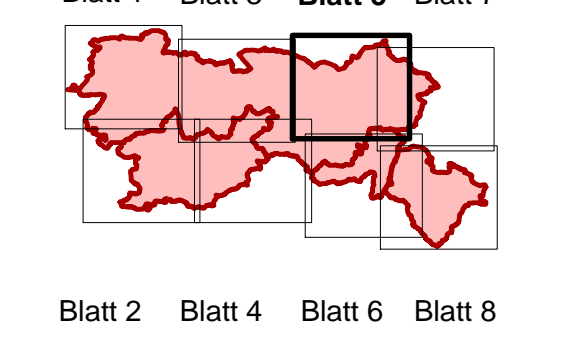
Karte 2-7: Hydrologie, Wasserwirtschaft - Grundlagendaten

Stand: Dezember 2016

Lage im Land Brandenburg



Blatt GEK - GHK



Kartengrundlage:  
 Landesvermessung und Geobasisinformation Brandenburg (LGB)  
 Digitale Topographische Karte 1:25.000