

Gewässerentwicklungskonzept GGHK 1/2 und Flügelgraben
 Karte 2-6: Naturräumliche Ausstattung - CIR-Biotopkartierung

Blatt 5 von 5

Zeichenerklärung

- linienhafte Biotope**
- Fließgewässer
 - Standgewässer
 - Moore
 - Gras- und Staudenfluren
 - Laubgebüsch, Feldgehölze...
 - Wälder und Forsten
 - Äcker
 - Sonderbiotope
 - Siedlungen, Verkehrs- und Industrieanlagen
- flächenhafte Biotope**
- Fließgewässer
 - Standgewässer
 - Moore
 - Gras und Staudenfluren
 - Zwergstrauchheiden und Nadelgebüsch
 - Laubgebüsch, Feldgehölze, Alleen und Baumreihen
 - Wälder und Forsten
 - Äcker
 - antropogen geprägte Biotope
 - Sonderbiotope
 - Siedlung, Verkehrs- und Industrieanlagen
- Grenze GEK Untere Havel, Königigraben, Hauptstremme
- WRRL-berichtsspflichtiger Fließgewässerswasserkörper
- WRRL-berichtsspflichtiger Standgewässerswasserkörper

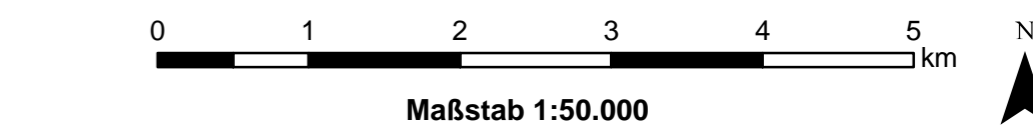
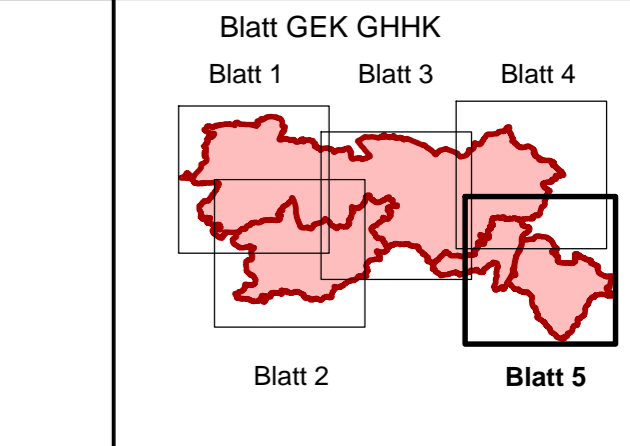
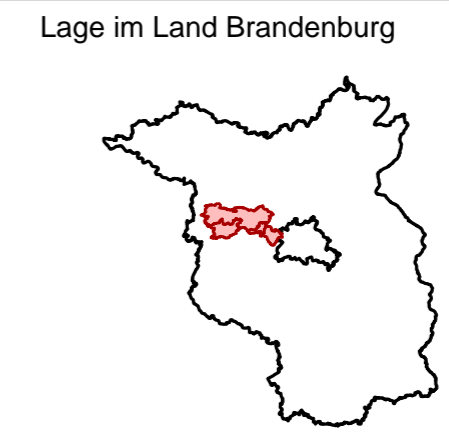
Landesamt für Umwelt
 Abteilung Wasserwirtschaft 2

biota - Institut für ökologische Forschung und Planung GmbH

IHU Geologie und Analytik GmbH

Gewässerentwicklungskonzept Großer Havelländischer Hauptkanal 1 und 2, Erster Flügelgraben
 Karte 2-6: Naturräumliche Ausstattung - CIR-Biotopkartierung

Stand: Dezember 2016



Kartengrundlage:
 Landesvermessung und Geobasisinformation Brandenburg (LGB)
 Digitale Topographische Karte 1:100.000