

Gewässerentwicklungskonzept GHHK 1/2 und Flügelgraben

Karte 2-6: Naturräumliche Ausstattung - CIR-Biotopkartierung

Blatt 4 von 5

Zeichenerklärung

linienhafte Biotope

- Fließgewässer
- Standgewässer
- Moore
- Gras- und Staudenfluren
- Laubgebüsch, Feldgehölze...
- Wälder und Forsten
- Äcker
- Sonderbiotope
- Siedlungen, Verkehrs- und Industrieanlagen

flächenhafte Biotope

- Fließgewässer
- Standgewässer
- Moore
- Gras und Staudenfluren
- Zwergstrauchheiden und Nadelgebüsch
- Laubgebüsch, Feldgehölze, Alleen und Baumreihen
- Wälder und Forsten
- Äcker
- antropogen geprägte Biotope
- Sonderbiotope
- Siedlung, Verkehrs- und Industrieanlagen

- Grenze GEK Untere Havel, Königgraben, Hauptstremme
- WRRL-berichtspflichtiger Fließgewässerwasserkörper
- WRRL-berichtspflichtiger Standgewässerwasserkörper



Landesamt für Umwelt
Abteilung Wasserwirtschaft 2



biota - Institut für ökologische Forschung und Planung GmbH



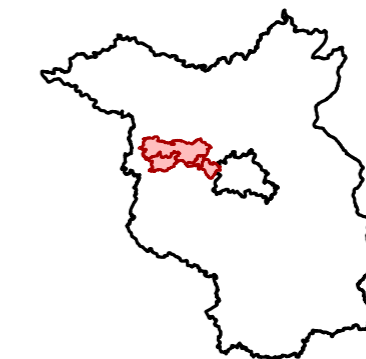
IHU Geologie und Analytik GmbH

Gewässerentwicklungskonzept Großer Havelländischer Hauptkanal 1 und 2, Erster Flügelgraben

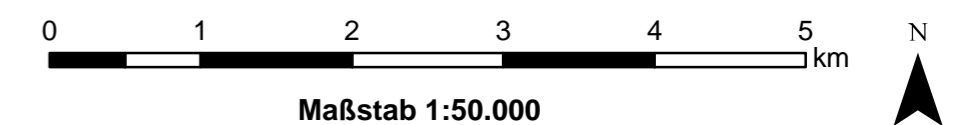
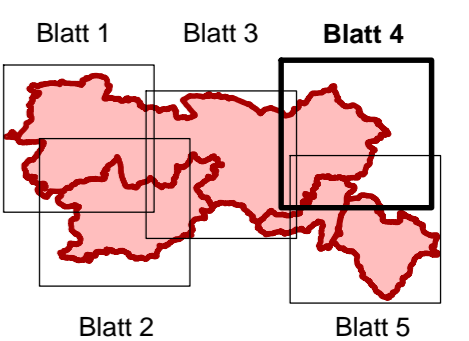
Karte 2-6: Naturräumliche Ausstattung - CIR-Biotopkartierung

Stand: Dezember 2016

Lage im Land Brandenburg



Blatt GEK GHHK



Maßstab 1:50.000

Kartengrundlage:
Landesvermessung und Geobasisinformation Brandenburg (LGB)
Digitale Topographische Karte 1:100.000