

Gewässerentwicklungskonzept GHHK 1/2 und Flügelgraben

Karte 2-6: Naturräumliche Ausstattung - CIR-Biotopkartierung

Blatt 1 von 5

Zeichenerklärung

- linienhafte Biotope**
- Fließgewässer
 - Standgewässer
 - Moore
 - Gras- und Staudenfluren
 - Laubgebüsch, Feldgehölze,...
 - Wälder und Forsten
 - Äcker
 - Sonderbiotope
 - Siedlungen, Verkehrs- und Industrieanlagen
- flächenhafte Biotope**
- Fließgewässer
 - Standgewässer
 - Moore
 - Gras und Staudenfluren
 - Zwergstrauchheiden und Nadelgebüsch
 - Laubgebüsch, Feldgehölze, Alleen und Baumreihen
 - Wälder und Forsten
 - Äcker
 - antropogen geprägte Biotope
 - Sonderbiotope
 - Siedlung, Verkehrs- und Industrieanlagen
- Legende für Linien:**
- Grenze GEK Untere Havel, Königgraben, Hauptstremme
 - WRRL-berichtspflichtiger Fließgewässerwasserkörper
 - WRRL-berichtspflichtiger Standgewässerwasserkörper

Landesamt für Umwelt
 Abteilung Wasserwirtschaft 2

biota - Institut für ökologische Forschung und Planung GmbH

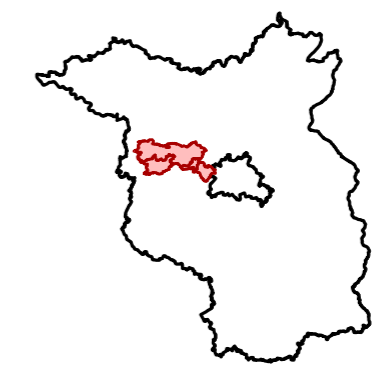
 IHU Geologie und Analytik GmbH

Gewässerentwicklungskonzept Großer Havelländischer Hauptkanal 1 und 2, Erster Flügelgraben

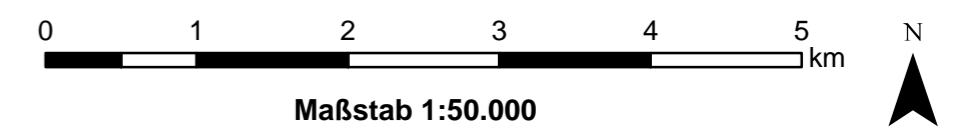
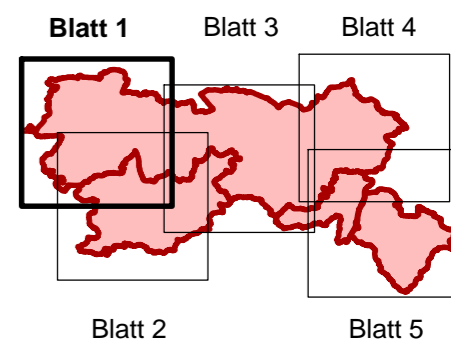
Karte 2-6: Naturräumliche Ausstattung - CIR-Biotopkartierung

Stand: Dezember 2016

Lage im Land Brandenburg



Blatt GEK GHHK



Kartengrundlage:
 Landesvermessung und Geobasisinformation Brandenburg (LGB)
 Digitale Topographische Karte 1:100.000