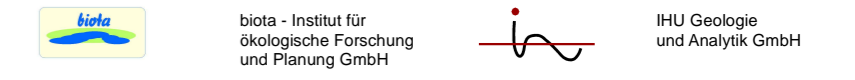


Gewässerentwicklungskonzept GHHK 1/2 und Flügelgraben

Karte 2-5: Naturräumliche Ausstattung - Lebensraumtypen in Schutzgebieten

Blatt 5 von 8

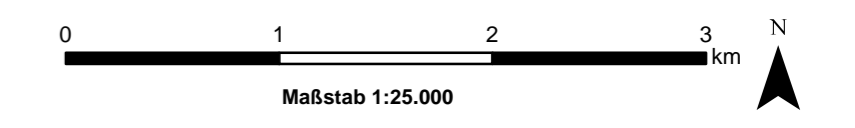
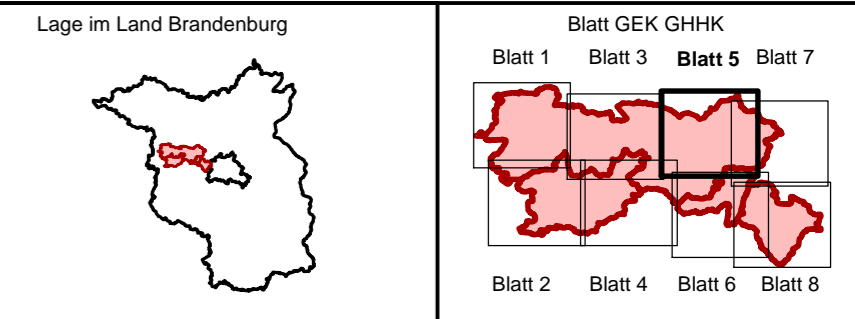
- Zeichenerklärung**
- FFH-LRT (flächenhaft)**
- keine Angaben
 - kein FFH-Lebensraumtyp
 - Fließgewässer
 - Fließgewässer (E)
 - Moorwälder
 - Moorwälder (E)
 - Auwälder
 - Auwälder (E)
 - Kiefern- und Fichtenwälder
 - Kiefern- und Fichtenwälder (E)
 - Standgewässer
 - Standgewässer (E)
 - Sonderbiotope
 - Sonderbiotope (E)
 - Trockenrasen
 - Trockenrasen (E)
 - Heiden
 - Heiden (E)
 - Wiesen und Hochstaudenfluren
 - Wiesen und Hochstaudenfluren (E)
 - Moore
 - Moore (E)
 - Rotbuchenwälder
 - Rotbuchenwälder (E)
 - Eichen-, Eichen-Hainbuchen- und Hangmischwälder
 - Eichen-, Eichen-Hainbuchen- und Hangmischwälder (E)
- FFH-LRT (punktuell)**
- keine Angaben
 - kein FFH-Lebensraumtyp
 - Fließgewässer
 - Fließgewässer (E)
 - Moorwälder
 - Moorwälder (E)
 - Auwälder
 - Auwälder (E)
 - Kiefern- und Fichtenwälder
 - Kiefern- und Fichtenwälder (E)
 - Standgewässer
 - Standgewässer (E)
 - Sonderbiotope
 - Sonderbiotope (E)
 - Trockenrasen
 - Trockenrasen (E)
 - Heiden
 - Heiden (E)
 - Wiesen und Hochstaudenfluren
 - Wiesen und Hochstaudenfluren (E)
 - Moore
 - Moore (E)
 - Rotbuchenwälder
 - Rotbuchenwälder (E)
 - Eichen-, Eichen-Hainbuchen- und Hangmischwälder
 - Eichen-, Eichen-Hainbuchen- und Hangmischwälder (E)
- FFH-LRT (linienhaft)**
- keine Angaben
 - kein FFH-Lebensraumtyp
 - Fließgewässer
 - Fließgewässer (E)
 - Moorwälder
 - Moorwälder (E)
 - Auwälder
 - Auwälder (E)
 - Kiefern- und Fichtenwälder
 - Kiefern- und Fichtenwälder (E)
 - Standgewässer
 - Standgewässer (E)
 - Sonderbiotope
 - Sonderbiotope (E)
 - Trockenrasen
 - Trockenrasen (E)
 - Heiden
 - Heiden (E)
 - Wiesen und Hochstaudenfluren
 - Wiesen und Hochstaudenfluren (E)
 - Moore
 - Moore (E)
 - Rotbuchenwälder
 - Rotbuchenwälder (E)
 - Eichen-, Eichen-Hainbuchen- und Hangmischwälder
 - Eichen-, Eichen-Hainbuchen- und Hangmischwälder (E)
- Linienhaft:**
- Grenze GEK GHHK
 - WRRL-berichtsspflichtiges Standgewässer
 - WRRL-berichtsspflichtiges Fließgewässer



Gewässerentwicklungskonzept Großer Havelländischer Hauptkanal 1 und 2, Erster Flügelgraben

Karte 2-5: Naturräumliche Ausstattung - Lebensraumtypen in Schutzgebieten

Stand: Dezember 2016



Kartengrundlage:
Landesvermessung und Geobasisinformation Brandenburg (LGB)
Digitale Topographische Karte 1:25.000