

# Gewässerentwicklungskonzept GHHK 1/2 und Flügelgraben

Karte 2-5: Naturräumliche Ausstattung - Lebensraumtypen in Schutzgebieten

Blatt 1 von 8

## Zeichenerklärung

### FFH-LRT (flächenhaft)

- keine Angaben
- kein FFH-Lebensraumtyp
- Fließgewässer
- Fließgewässer (E)
- Moorwälder
- Moorwälder (E)
- Auwälder
- Auwälder (E)
- Kiefern- und Fichtenwälder
- Kiefern- und Fichtenwälder (E)
- Standgewässer
- Standgewässer (E)
- Sonderbiotope
- Sonderbiotope (E)
- Trockenrasen
- Trockenrasen (E)
- Heiden
- Heiden (E)
- Wiesen und Hochstaudenfluren
- Wiesen und Hochstaudenfluren (E)
- Moore
- Moore (E)
- Rotbuchenwälder
- Rotbuchenwälder (E)
- Eichen-, Eichen-Hainbuchen- und Hangmischwälder
- Eichen-, Eichen-Hainbuchen- und Hangmischwälder (E)

### FFH-LRT (punktuell)

- keine Angaben
- kein FFH-Lebensraumtyp
- Fließgewässer
- Fließgewässer (E)
- Moorwälder
- Moorwälder (E)
- Auwälder
- Auwälder (E)
- Kiefern- und Fichtenwälder
- Kiefern- und Fichtenwälder (E)
- Standgewässer
- Standgewässer (E)
- Sonderbiotope
- Sonderbiotope (E)
- Trockenrasen
- Trockenrasen (E)
- Heiden
- Heiden (E)
- Wiesen und Hochstaudenfluren
- Wiesen und Hochstaudenfluren (E)
- Moore
- Moore (E)
- Rotbuchenwälder
- Rotbuchenwälder (E)
- Eichen-, Eichen-Hainbuchen- und Hangmischwälder
- Eichen-, Eichen-Hainbuchen- und Hangmischwälder (E)

### FFH-LRT (linienhaft)

- keine Angaben
- kein FFH-Lebensraumtyp
- Fließgewässer
- Fließgewässer (E)
- Moorwälder
- Moorwälder (E)
- Auwälder
- Auwälder (E)
- Kiefern- und Fichtenwälder
- Kiefern- und Fichtenwälder (E)
- Standgewässer
- Standgewässer (E)
- Sonderbiotope
- Sonderbiotope (E)
- Trockenrasen
- Trockenrasen (E)
- Heiden
- Heiden (E)
- Wiesen und Hochstaudenfluren
- Wiesen und Hochstaudenfluren (E)
- Moore
- Moore (E)
- Rotbuchenwälder
- Rotbuchenwälder (E)
- Eichen-, Eichen-Hainbuchen- und Hangmischwälder
- Eichen-, Eichen-Hainbuchen- und Hangmischwälder (E)

- Grenze GEK GHHK
- WRRL-berichtspflichtiges Standgewässer
- WRRL-berichtspflichtiges Fließgewässer

Landesamt für Umwelt  
 Abteilung Wasserwirtschaft 2

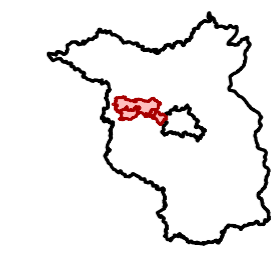
biota - Institut für ökologische Forschung und Planung GmbH  
 IHU Geologie und Analytik GmbH

## Gewässerentwicklungskonzept Großer Havelländischer Hauptkanal 1 und 2, Erster Flügelgraben

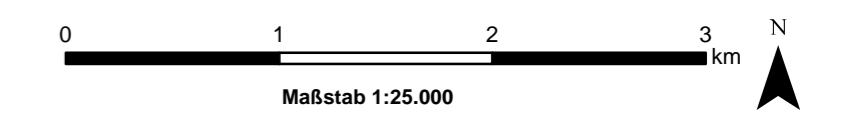
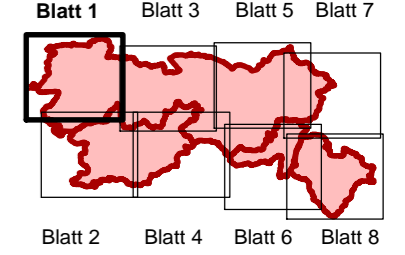
Karte 2-5: Naturräumliche Ausstattung - Lebensraumtypen in Schutzgebieten

Stand: Dezember 2016

Lage im Land Brandenburg



Lage im GEK GHHK



Kartengrundlage:  
Landesvermessung und Geobasisinformation Brandenburg (LGB)  
Digitale Topographische Karte 1:25.000