

**Gewässerentwicklungskonzept GHK 1/2 und Flügelgraben**

Karte 2-4: Naturräumliche Ausstattung - Biotope in Schutzgebieten  
Blatt 8 von 8

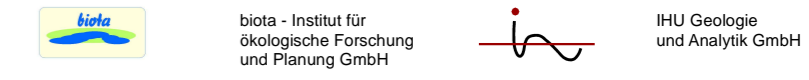
**Zeichenerklärung**

- Biotopklasse flächenhafte Biotope**
- Fließgewässer
  - Standgewässer (einschließlich Uferbereiche, Röhrichte etc.)
  - Röhrichtgesellschaften
  - anthropogene Rohbodenstandorte und Ruderalfluren
  - Moore und Sümpfe
  - Gras- und Staudenfluren
  - Trockenrasen
  - Zwergstrauchheiden und Nadelgebüsche
  - Laubgebüsche, Feldgehölze, Alleen, Baumreihen und Baumgruppen
  - Wälder
  - Forsten
  - Äcker
  - Biotope der Grün- und Freiflächen
  - Sonderbiotope
  - Bebaute Gebiete, Verkehrsanlagen und Sonderflächen
  - Bebaute Gebiete
  - Verkehrsanlagen und Sonderflächen

- Biotopklasse linienhafte Biotope**
- Fließgewässer
  - Standgewässer (einschließlich Uferbereiche, Röhrichte etc.)
  - Röhrichtgesellschaften
  - anthropogene Rohbodenstandorte und Ruderalfluren
  - Moore und Sümpfe
  - Gras- und Staudenfluren
  - Trockenrasen
  - Zwergstrauchheiden und Nadelgebüsche
  - Laubgebüsche, Feldgehölze, Alleen, Baumreihen und Baumgruppen
  - Wälder
  - Forsten
  - Äcker
  - Biotope der Grün- und Freiflächen
  - Sonderbiotope
  - Bebaute Gebiete, Verkehrsanlagen und Sonderflächen
  - Bebaute Gebiete
  - Verkehrsanlagen und Sonderflächen

- Biotopklasse punktuelle Biotope**
- Fließgewässer
  - Standgewässer (einschließlich Uferbereiche, Röhrichte etc.)
  - Röhrichtgesellschaften
  - anthropogene Rohbodenstandorte und Ruderalfluren
  - Moore und Sümpfe
  - Gras- und Staudenfluren
  - Trockenrasen
  - Zwergstrauchheiden und Nadelgebüsche
  - Laubgebüsche, Feldgehölze, Alleen, Baumreihen und Baumgruppen
  - Wälder
  - Forsten
  - Äcker
  - Biotope der Grün- und Freiflächen
  - Sonderbiotope
  - Bebaute Gebiete, Verkehrsanlagen und Sonderflächen
  - Bebaute Gebiete
  - Verkehrsanlagen und Sonderflächen

- Grenze GEK GHK
- WRRL-berichtspflichtiges Standgewässer
- WRRL-berichtspflichtiges Fließgewässer

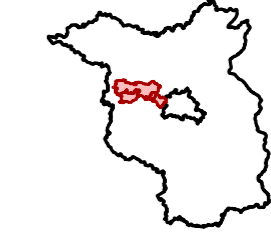


**Gewässerentwicklungskonzept Großer Havelländischer Hauptkanal 1 und 2, Erster Flügelgraben**

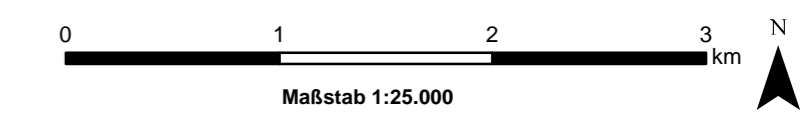
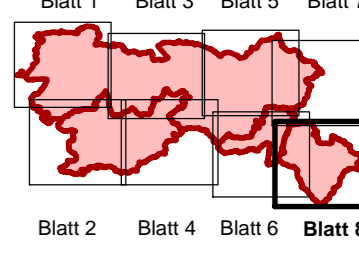
Karte 2-4: Naturräumliche Ausstattung - Biotope in Schutzgebieten

Stand: Dezember 2016

Lage im Land Brandenburg



Blatt GEK GHK



Kartengrundlage:  
Landesvermessung und Geobasisinformation Brandenburg (LGB)  
Digitale Topographische Karte 1:25.000