

**Gewässerentwicklungskonzept GHHK 1/2 und Flügelgraben**  
 Karte 2-4: Naturräumliche Ausstattung - Biotope in Schutzgebieten

Blatt 4 von 8

**Zeichenerklärung**

**Biotopklasse flächenhafte Biotope**

- Fließgewässer
- Standgewässer (einschließlich Uferbereiche, Röhrichte etc.)
- Röhrichtgesellschaften
- anthropogene Rohbodenstandorte und Ruderalfluren
- Moore und Sümpfe
- Gras- und Staudenfluren
- Trockenrasen
- Zwergstrauchheiden und Nadelgebüsche
- Laubgebüsche, Feldgehölze, Alleen, Baumreihen und Baumgruppen
- Wälder
- Forsten
- Äcker
- Biotope der Grün- und Freiflächen
- Sonderbiotope
- Bebaute Gebiete, Verkehrsanlagen und Sonderflächen
- Bebaute Gebiete
- Verkehrsanlagen und Sonderflächen

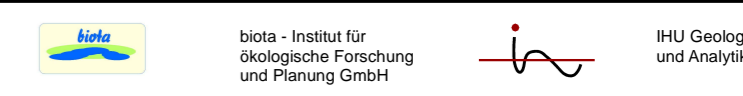
**Biotopklasse linienhafte Biotope**

- Fließgewässer
- Standgewässer (einschließlich Uferbereiche, Röhrichte etc.)
- Röhrichtgesellschaften
- anthropogene Rohbodenstandorte und Ruderalfluren
- Moore und Sümpfe
- Gras- und Staudenfluren
- Trockenrasen
- Zwergstrauchheiden und Nadelgebüsche
- Laubgebüsche, Feldgehölze, Alleen, Baumreihen und Baumgruppen
- Wälder
- Forsten
- Äcker
- Biotope der Grün- und Freiflächen
- Sonderbiotope
- Bebaute Gebiete, Verkehrsanlagen und Sonderflächen
- Bebaute Gebiete
- Verkehrsanlagen und Sonderflächen

**Biotopklasse punktuelle Biotope**

- Fließgewässer
- Standgewässer (einschließlich Uferbereiche, Röhrichte etc.)
- Röhrichtgesellschaften
- anthropogene Rohbodenstandorte und Ruderalfluren
- Moore und Sümpfe
- Gras- und Staudenfluren
- Trockenrasen
- Zwergstrauchheiden und Nadelgebüsche
- Laubgebüsche, Feldgehölze, Alleen, Baumreihen und Baumgruppen
- Wälder
- Forsten
- Äcker
- Biotope der Grün- und Freiflächen
- Sonderbiotope
- Bebaute Gebiete, Verkehrsanlagen und Sonderflächen
- Bebaute Gebiete
- Verkehrsanlagen und Sonderflächen

- Grenze GEK GHHK
- WRRL-berichtspflichtiges Standgewässer
- WRRL-berichtspflichtiges Fließgewässer

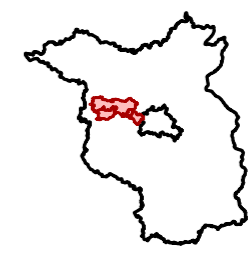


**Gewässerentwicklungskonzept Großer Havelländischer Hauptkanal 1 und 2, Erster Flügelgraben**

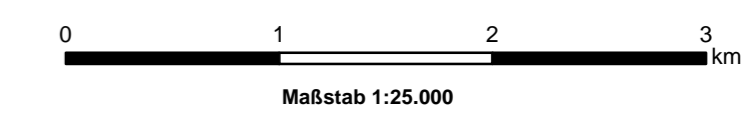
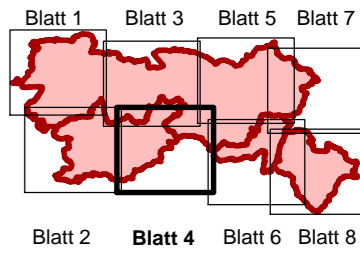
Karte 2-4: Naturräumliche Ausstattung - Biotope in Schutzgebieten

Stand: Dezember 2016

Lage im Land Brandenburg



Blatt GEK GHHK



Maßstab 1:25.000  
 Kartengrundlage:  
 Landesvermessung und Geobasisinformation Brandenburg (LGB)  
 Digitale Topographische Karte 1:25.000