

Gewässerentwicklungskonzept GHK 1/2 und Flügelgraben
 Karte 2-4: Naturräumliche Ausstattung - Biotope in Schutzgebieten

Blatt 1 von 8

Zeichenerklärung

- Biotoptypen flächenhafte Biotope**
- Fließgewässer
 - Standgewässer (einschließlich Uferbereiche, Röhrichte etc.)
 - Röhrichtgesellschaften
 - anthropogene Rohbodenstandorte und Ruderalfluren
 - Moore und Sümpfe
 - Gras- und Staudenfluren
 - Trockenrasen
 - Zwergstrauchheiden und Nadelgebüsche
 - Laubgebüsche, Feldgehölze, Alleen, Baumreihen und Baumgruppen
 - Wälder
 - Forsten
 - Äcker
 - Biotope der Grün- und Freiflächen
 - Sonderbiotope
 - Bebaute Gebiete, Verkehrsanlagen und Sonderflächen
 - Bebaute Gebiete
 - Verkehrsanlagen und Sonderflächen

- Biotoptypen linienhafte Biotope**
- Fließgewässer
 - Standgewässer (einschließlich Uferbereiche, Röhrichte etc.)
 - Röhrichtgesellschaften
 - anthropogene Rohbodenstandorte und Ruderalfluren
 - Moore und Sümpfe
 - Gras- und Staudenfluren
 - Trockenrasen
 - Zwergstrauchheiden und Nadelgebüsche
 - Laubgebüsche, Feldgehölze, Alleen, Baumreihen und Baumgruppen
 - Wälder
 - Forsten
 - Äcker
 - Biotope der Grün- und Freiflächen
 - Sonderbiotope
 - Bebaute Gebiete, Verkehrsanlagen und Sonderflächen
 - Bebaute Gebiete
 - Verkehrsanlagen und Sonderflächen

- Biotoptypen punktuelle Biotope**
- Fließgewässer
 - Standgewässer (einschließlich Uferbereiche, Röhrichte etc.)
 - Röhrichtgesellschaften
 - anthropogene Rohbodenstandorte und Ruderalfluren
 - Moore und Sümpfe
 - Gras- und Staudenfluren
 - Trockenrasen
 - Zwergstrauchheiden und Nadelgebüsche
 - Laubgebüsche, Feldgehölze, Alleen, Baumreihen und Baumgruppen
 - Wälder
 - Forsten
 - Äcker
 - Biotope der Grün- und Freiflächen
 - Sonderbiotope
 - Bebaute Gebiete, Verkehrsanlagen und Sonderflächen
 - Bebaute Gebiete
 - Verkehrsanlagen und Sonderflächen
- Grenze GEK GHK
 WRRL-berichtspflichtiges Standgewässer
 WRRL-berichtspflichtiges Fließgewässer

Landesamt für Umwelt
 Abteilung Wasserwirtschaft 2

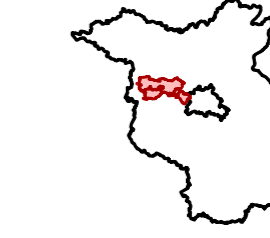
biota - Institut für ökologische Forschung und Planung GmbH
 IHU Geologie und Analytik GmbH

Gewässerentwicklungskonzept Großer Havelländischer Hauptkanal 1 und 2, Erster Flügelgraben

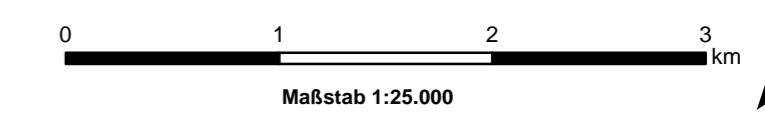
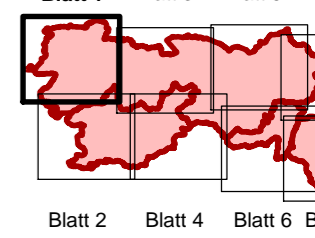
Karte 2-4: Naturräumliche Ausstattung - Biotope in Schutzgebieten

Stand: Dezember 2016

Lage im Land Brandenburg



Lage im GEK GHK



Kartengrundlage:
 Landesvermessung und Geobasisinformation Brandenburg (LGB)
 Digitale Topographische Karte 1:25.000