


Gewässerentwicklungskonzept GHHK 1/2 und Flügelgraben

Karte 2-3: Schutzgebiete

Blatt 4 von 5

Zeichenerklärung

- | | | | |
|--|----------------------------------------|--|---------------------|
| | FFH-Gebiet | | Vogelschutzgebiet |
| | Naturschutzgebiet | | |
| | Wasserschutzgebiet | | |
| | Zone I | | Zone III B |
| | Zone II | | Zone IV/1 |
| | Zone III | | Zone IV/2 |
| | Zone III A | | |
| | Fisch-Fließgewässer | | Fisch-Standgewässer |
| | Badestelle | | |
| | Grenze GEK GHHK | | |
| | WRRL-berichtspflichtiges Fließgewässer | | |
| | WRRL-berichtspflichtiges Standgewässer | | |



LAND
BRANDENBURG



Landesamt für Umwelt
Abteilung Wasserwirtschaft 2



biota - Institut für
ökologische Forschung
und Planung GmbH



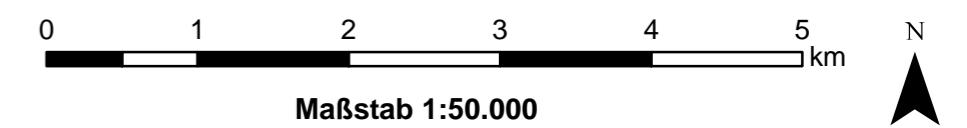
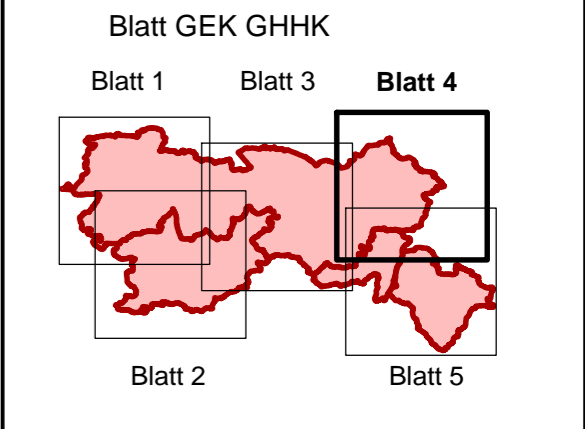
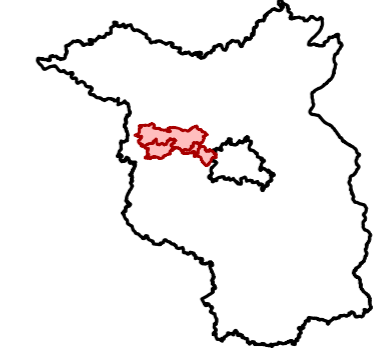
IHU Geologie
und Analytik GmbH

Gewässerentwicklungskonzept Großer Havelländischer Hauptkanal 1 und 2, Erster Flügelgraben

Karte 2-3: Schutzgebiete

Stand: Dezember 2016

Lage im Land Brandenburg



Kartengrundlage:
Landesvermessung und Geobasisinformation Brandenburg (LGB)
Digitale Topographische Karte 1:25.000