


# Gewässerentwicklungskonzept GHHK 1/2 und Flügelgraben

## Karte 2-3: Schutzgebiete

Blatt 3 von 5

### Zeichenerklärung

- |  |  |  |                     |
|--|--|--|---------------------|
|  | FFH-Gebiet                             |  | Vogelschutzgebiet   |
|  | Naturschutzgebiet                      |  |                     |
|  | Wasserschutzgebiet                     |  |                     |
|  | Zone I                                 |  | Zone III B          |
|  | Zone II                                |  | Zone IV/1           |
|  | Zone III                               |  | Zone IV/2           |
|  | Zone III A                             |  |                     |
|  | Fisch-Fließgewässer                    |  | Fisch-Standgewässer |
|  | Badestelle                             |  |                     |
|  | Grenze GEK GHHK                        |  |                     |
|  | WRRL-berichtspflichtiges Fließgewässer |  |                     |
|  | WRRL-berichtspflichtiges Standgewässer |  |                     |



LAND  
BRANDENBURG



**LfU** Landesamt für Umwelt  
Abteilung Wasserwirtschaft 2



biota - Institut für  
ökologische Forschung  
und Planung GmbH



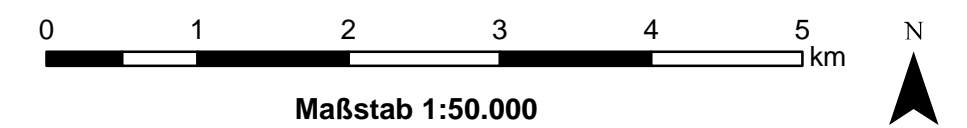
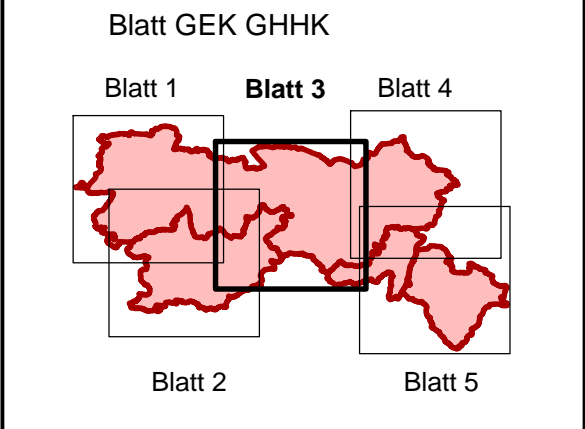
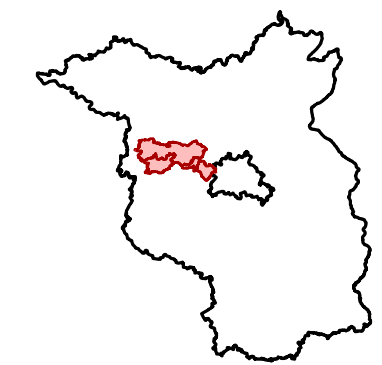
IHU Geologie  
und Analytik GmbH

### Gewässerentwicklungskonzept Großer Havelländischer Hauptkanal 1 und 2, Erster Flügelgraben

Karte 2-3: Schutzgebiete

Stand: Dezember 2016

Lage im Land Brandenburg



Kartengrundlage:  
Landesvermessung und Geobasisinformation Brandenburg (LGB)  
Digitale Topographische Karte 1:25.000