

Gewässerentwicklungskonzept GHHK 1/2 und Flügelgraben

Karte 2-3: Schutzgebiete

Blatt 2 von 5

Zeichenerklärung

- FFH-Gebiet
- Vogelschutzgebiet
- Naturschutzgebiet
- Zone I
- Zone II
- Zone III
- Zone III A
- Zone III B
- Zone IV/1
- Zone IV/2
- Fisch-Fließgewässer
- Fisch-Standgewässer
- Badestelle
- Grenze GEK GHHK
- WRRL-berichtspflichtiges Fließgewässer
- WRRL-berichtspflichtiges Standgewässer

LAND
BRANDENBURG

Landesamt für Umwelt
Abteilung Wasserwirtschaft 2

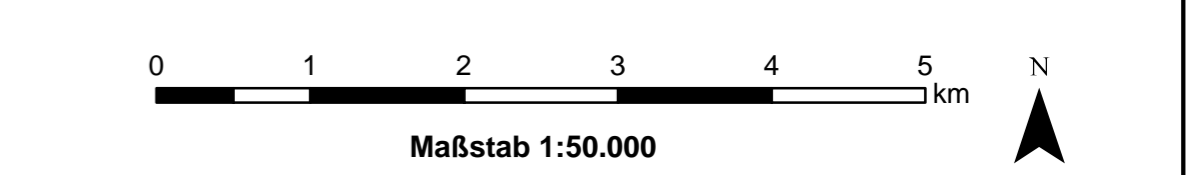
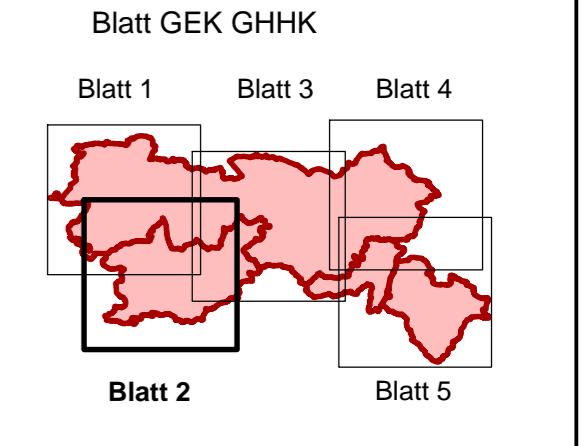
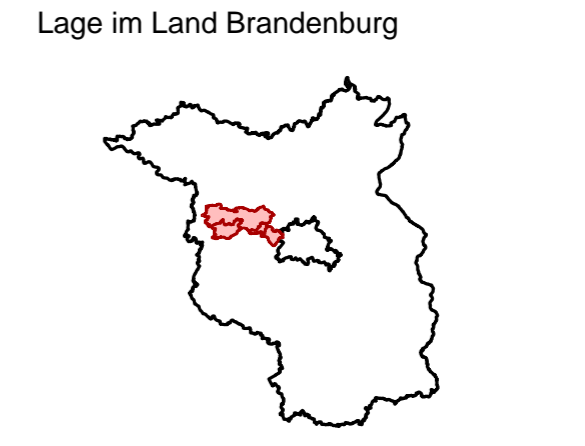
biota - Institut für
ökologische Forschung
und Planung GmbH

IHU Geologie
und Analytik GmbH

Gewässerentwicklungskonzept Großer Havelländischer Hauptkanal 1 und 2, Erster Flügelgraben

Karte 2-3: Schutzgebiete

Stand: Dezember 2016



Kartengrundlage:
Landesvermessung und Geobasisinformation Brandenburg (LGB)
Digitale Topographische Karte 1:25.000