







Gewässerentwicklungskonzept GHHK 1/2 und Flügelgraben

Karte 2-2: Hochwasserschutz



Blatt 5 von 5

Zeichenerklärung

-  Vorranggebiet Hochwasserschutz - Festgesetztes Überschwemmungsgebiet HW 100 nach § 100 BbgWG
-  Vorranggebiet Hochwasserschutz - Festgesetztes Überschwemmungsgebiet HW 10 nach § 100 BbgWG
-  Vorranggebiet Hochwasserschutz - Festgesetztes Überschwemmungsgebiet HW 2 nach § 100 BbgWG
-  Grenze GEK GHHK
-  WRRL-berichtspflichtiges Fließgewässer
-  WRRL-berichtspflichtiges Standgewässer



Landesamt für Umwelt
 Abteilung Wasserwirtschaft 2

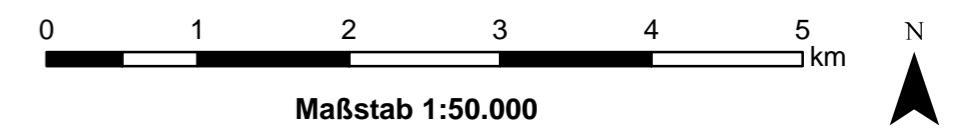
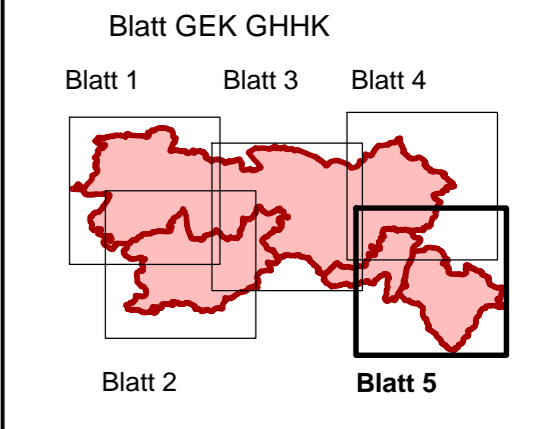
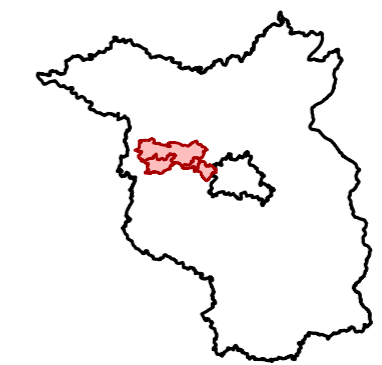

 biota - Institut für ökologische Forschung und Planung GmbH
 
 IHU Geologie und Analytik GmbH

Gewässerentwicklungskonzept Großer Havelländischer Hauptkanal 1 und 2, Erster Flügelgraben

Karte 2-2: Hochwasserschutz

Stand: Dezember 2016

Lage im Land Brandenburg



Kartengrundlage:
 Landesvermessung und Geobasisinformation Brandenburg (LGB)
 Digitale Topographische Karte 1:25.000