







# Gewässerentwicklungskonzept GHHK 1/2 und Flügelgraben

Karte 2-2: Hochwasserschutz

Blatt 3 von 5

## Zeichenerklärung

-  Vorranggebiet Hochwasserschutz - Festgesetztes Überschwemmungsgebiet HW 100 nach § 100 BbgWG
-  Vorranggebiet Hochwasserschutz - Festgesetztes Überschwemmungsgebiet HW 10 nach § 100 BbgWG
-  Vorranggebiet Hochwasserschutz - Festgesetztes Überschwemmungsgebiet HW 2 nach § 100 BbgWG
-  Grenze GEK GHHK
-  WRRL-berichtspflichtiges Fließgewässer
-  WRRL-berichtspflichtiges Standgewässer



Landesamt für Umwelt  
Abteilung Wasserwirtschaft 2



biota - Institut für ökologische Forschung und Planung GmbH



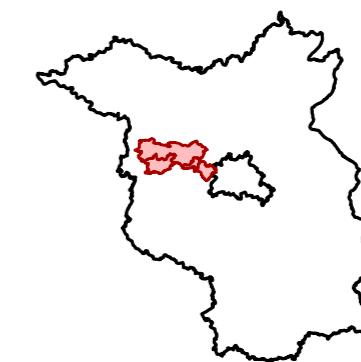
IHU Geologie und Analytik GmbH

## Gewässerentwicklungskonzept Großer Havelländischer Hauptkanal 1 und 2, Erster Flügelgraben

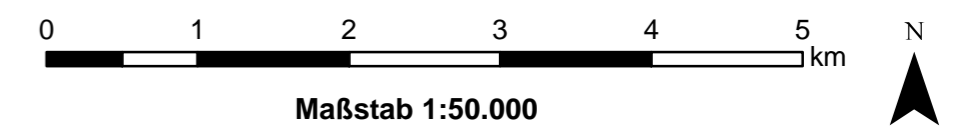
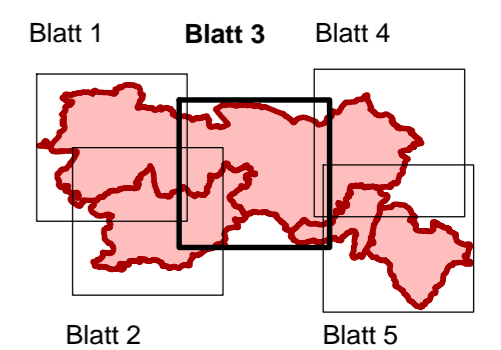
Karte 2-2: Hochwasserschutz

Stand: Dezember 2016

Lage im Land Brandenburg



Blatt GEK GHHK



Kartengrundlage:  
Landesvermessung und Geobasisinformation Brandenburg (LGB)  
Digitale Topographische Karte 1:25.000