







Gewässerentwicklungskonzept GHHK 1/2 und Flügelgraben

Karte 2-2: Hochwasserschutz


Blatt 1 von 5

Zeichenerklärung


-  Vorranggebiet Hochwasserschutz - Festgesetztes Überschwemmungsgebiet HW 100 nach § 100 BbgWG
-  Vorranggebiet Hochwasserschutz - Festgesetztes Überschwemmungsgebiet HW 10 nach § 100 BbgWG
-  Vorranggebiet Hochwasserschutz - Festgesetztes Überschwemmungsgebiet HW 2 nach § 100 BbgWG
-  Grenze GEK GHHK
-  WRRL-berichtspflichtiges Fließgewässer
-  WRRL-berichtspflichtiges Standgewässer




Landesamt für Umwelt
Abteilung Wasserwirtschaft 2



biota - Institut für ökologische Forschung und Planung GmbH



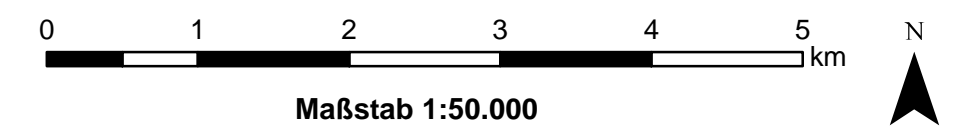
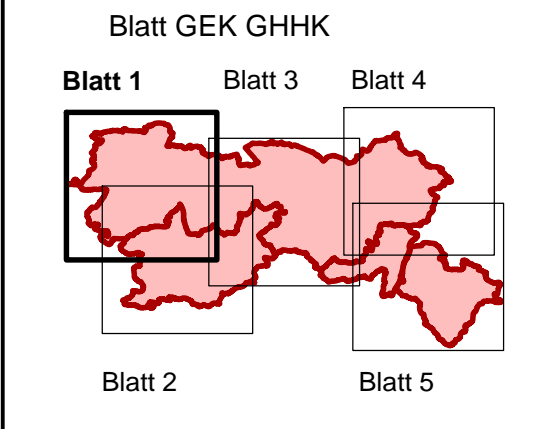
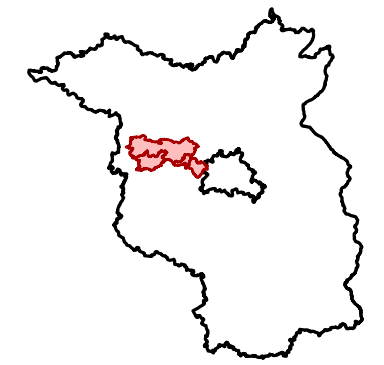
IHU Geologie und Analytik GmbH

Gewässerentwicklungskonzept Großer Havelländischer Hauptkanal 1 und 2, Erster Flügelgraben

Karte 2-2: Hochwasserschutz

Stand: Dezember 2016

Lage im Land Brandenburg



Kartengrundlage:
Landesvermessung und Geobasisinformation Brandenburg (LGB)
Digitale Topographische Karte 1:25.000