

Gewässerentwicklungskonzept GHK 1/2 und Flügelgraben
Karte 2-1: Übersichtskarte

Blatt 2 von 2
Zeichenerklärung

- WRRL-berichtspflichtiges Fließgewässer
- Kilometrierung
- WRRL-berichtspflichtiges Standgewässer
- Grenze GEK GHK
- Teileinzugsgebiete
- Grenze Wasser- und Bodenverband
- Kreisgrenze
- Gemeindegrenze
- Fließrichtung
- Gewässername
WK-Nr.

Landesamt für Umwelt
Abteilung Wasserwirtschaft 2

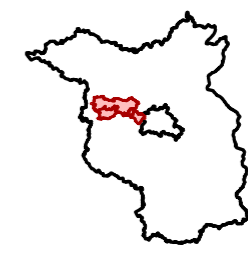
biota - Institut für ökologische Forschung und Planung GmbH

IHU Geologie und Analytik GmbH

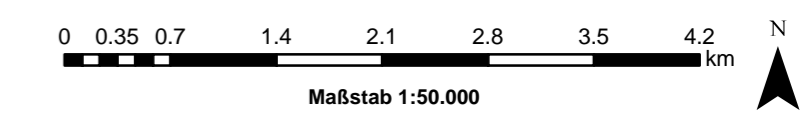
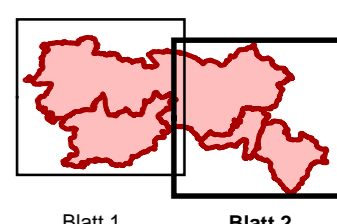
Gewässerentwicklungskonzept Großer Havelländischer Hauptkanal 1 und 2, Erster Flügelgraben
Karte 2-1: Übersichtskarte

Stand: Dezember 2016

Lage im Land Brandenburg



Blatt GEK GHK



Kartengrundlage:
Landesvermessung und Geobasisinformation Brandenburg (LGB)
Digitale Topographische Karte 1:50.000