

**Gewässerentwicklungskonzept GHK 1/2 und Flügelgraben**  
Karte 2-1: Übersichtskarte

Blatt 1 von 2

**Zeichenerklärung**

- WRRL-berichtspflichtiges Fließgewässer
- Kilometrierung
- WRRL-berichtspflichtiges Standgewässer
- Grenze GEK GHK
- Teileinzugsgebiete
- Grenze Wasser- und Bodenverband
- Kreisgrenze
- Gemeindegrenze
- ▶ Fließrichtung
- Gewässername WK-Nr.

**Landesamt für Umwelt**  
 Abteilung Wasserwirtschaft 2

biota - Institut für ökologische Forschung und Planung GmbH

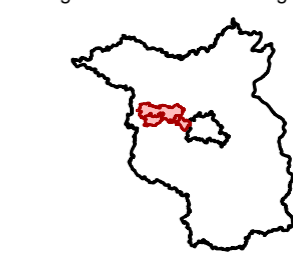
IHU Geologie und Analytik GmbH

**Gewässerentwicklungskonzept Großer Havelländischer Hauptkanal 1 und 2, Erster Flügelgraben**

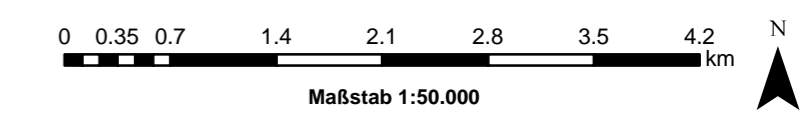
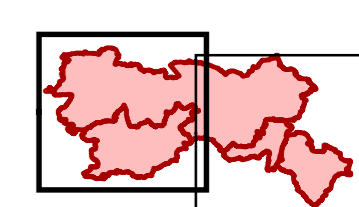
Karte 2-1: Übersichtskarte

Stand: Dezember 2016

Lage im Land Brandenburg



Lage im GEK GHK



Kartengrundlage:  
Landesvermessung und Geobasisinformation Brandenburg (LGB)  
Digitale Topographische Karte 1:50.000