

Gewässerentwicklungskonzept Löcknitz (Elbe)

Karte 11: Zielerreichungsprognose

Blatt 1 von 1

Zeichenerklärung

Banddarstellung der Zielerreichungsprognose für morphologische Strukturen, Durchgängigkeit und Abflussverhalten bis 2015, 2021 und 2027

- Zielerreichung 2015 (in Fließrichtung links außen)
- Zielerreichung 2021 (in Fließrichtung links innen)
- WRRL-berichtspflichtiges Fließgewässer
- Zielerreichung 2027 (in Fließrichtung rechts außen)

Güteklasse mit Zielerreichungsgrad

- sehr gut ($\geq 80\%$)
- gut ($\geq 60\%$)
- mäßig ($\geq 40\%$)
- unbefriedigend ($\geq 20\%$)
- schlecht ($< 20\%$)

- Grenze GEK Löcknitz
- WRRL-berichtspflichtige Standgewässer
- Fließrichtung

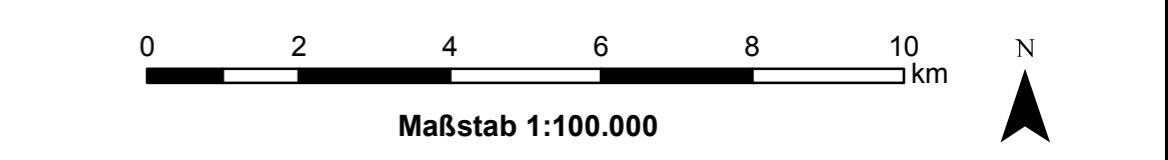
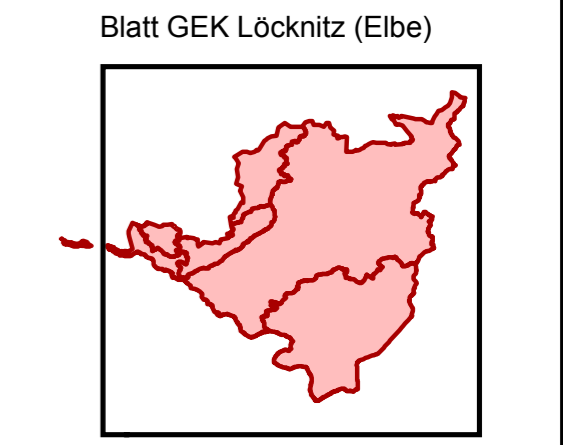
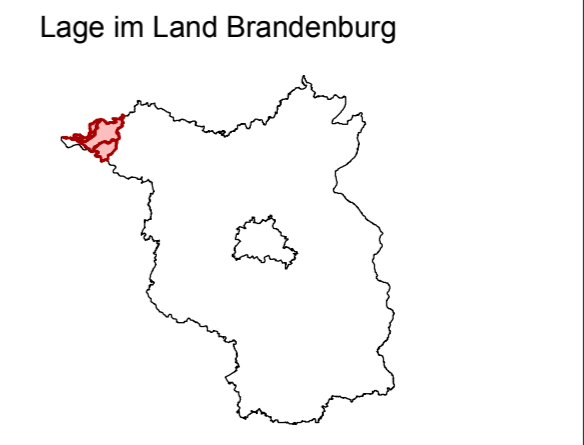
LANDESAMT FÜR UMWELT, GESUNDHEIT UND VERBRAUCHERSCHUTZ BRANDENBURG
Regionalabteilung West

biota - Institut für ökologische Forschung und Planung GmbH IHU Geologie und Analytik GmbH

Gewässerentwicklungskonzept Löcknitz (Elbe)

Karte 11: Zielerreichungsprognose

Stand: November 2013



Kartengrundlage:
Landesvermessung und Geobasisinformation Brandenburg (LGB)
Digitale Topographische Karte 1:100.000