

Alte Elde		59328_541		Planungsabschnitt P01	
Mn-Nr.	DWA-M 610	EMNT_ID	Stat. von	Stat. bis	Bemerkung / Begründung
M03	U8, U10	73_05	0+000, 3+091	3+379, 3+743	Anlage von Gehölzen im Randstreifen und im Ufer linksseitig sowie im Randstreifen rechtsseitig von Stat. 0+000 bis 2+325, Ausnahme Stat. 0+252 bis 0+431; Anlage von Gehölzen im Randstreifen und im Ufer im Wechsel der Gewässerseiten, bevorzugt Süd- bzw. Westseite von Stat. 2+325 bis 3+091 & 3+379 bis 3+743
M05	U7, U8, G1	73_06	0+000	2+325	Ergänzung der Gehölze im rechtsseitigen Ufer (Ausnahme 0+252 bis 0+431 Flutrinne)
M12	U8, U10	73_05	3+091	3+379	Anlage von Gehölzen im Randstreifen und im Ufer im Wechsel der Gewässerseiten, bevorzugt Süd- bzw. Westseite am linksseitigen wiederherzustellenden Altlauf
M18	U8, U10	73_05	3+743	3+918	Anlage von Gehölzen im Randstreifen und im Ufer im Wechsel der Gewässerseiten, bevorzugt Süd- bzw. Westseite am rechtsseitigen wiederherzustellenden Altlauf
M21	G5, U10	72_09	3+886	3+918	Profilaufweitung/-abflachung im Profil des rechtsseitig wiederherzustellenden Altlauf im Bereich des Lieper Grabens
M22	S5	79_06	0+000	3+918	Durchführung wechselseitige Sohlkrautung mit Krautboot zur Erzeugung eines mäandrierenden Strömungsmusters, Einhalten eines Mindestabstandes zur Gewässersohle; terminliche Einschränkung der Krautung (August/September); von Stat. 3+091 bis 3+379 sowie 3+743 bis 3+918 wenn Umsetzung M09 bzw. M15 und Nutzung als Flutrinne, dann Stromstrich-Krautung zur Gewährleistung HW-Abfluss
M23	U1	79_08	0+000	3+918	wechselseitige Böschungsmahd (Beachtung der vorhandenen bzw. anzulegenden Gehölze), Verzicht auf Schlegelmähwerke; Gehölzaufwuchs einseitig zulassen; von Stat. 3+091 bis 3+379 sowie 3+743 bis 3+918, wenn Umsetzung M09 und M15 und Nutzung als Flutrinne, dann Böschungsmahd zur Gewährleistung HW-Abfluss

Verbesserung und Förderung der Gewässerstrukturen; Verbesserung Wasserhaushalt und Gewässer/Umland-Beziehung sowie Fließverhalten; Förderung der Beschattung; Reduzierung der Nährstoffeinträge

Gewässerentwicklungskonzept Löcknitz (Elbe)

Karte 7-44: Anforderungen an die Gewässerunterhaltung - Alte Elde (59328_541 - P01)

Blatt 1 von 1

Zeichenerklärung

Unterhaltungsmaßnahmen Sohle

✂✂✂✂ S5

Unterhaltungsmaßnahmen Ufer

..... U1 ——— U8, U10

Unterhaltungsmaßnahmen Gewässerumfeld

Kombination aus UHM Sohle, Ufer, Gewässerumfeld

————— U7, U8, G1 & G5, U10

Gewässer		WK-Nr.		Planungsabschnitt	
Mn-Nr.	DWA-M 610	EMT_ID	Stat. von	Stat. bis	Bemerkung / Begründung
M04	U1	79_08	3+427	6+104	einseitige Böschungsmahd

Entwicklungsziel des Planungsabschnitts

Mn-Nr. = Maßnahmennummer DWA-M 610 = Maßnahmentypen nach DWA
 EMT-ID = Einzelmaßnahmentyp-ID nach WRRL UHM = Unterhaltungsmaßnahme
 WK-Nr. = Wasserkörper-Nr.

- Planungsgrenze
- WRRL-berichtspf. Fließgewässer
- Kilometrierung
- ▨ FFH-Gebiet

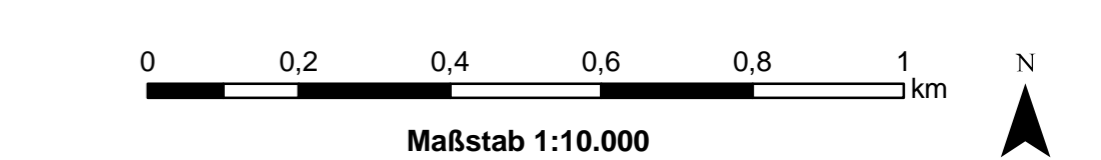
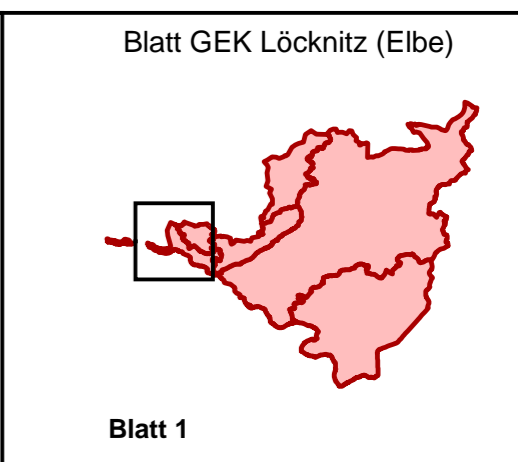
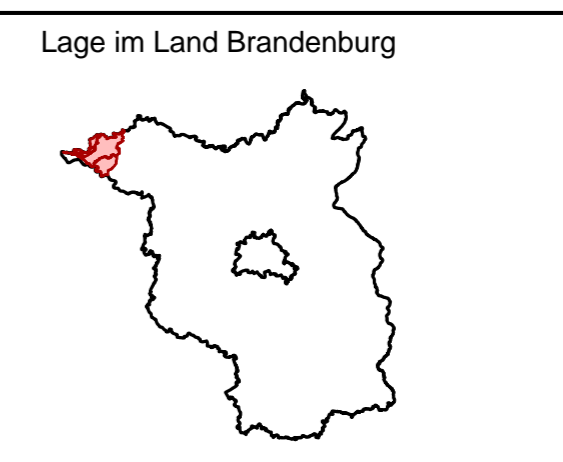
LANDESAMT FÜR UMWELT, GESUNDHEIT UND VERBRAUCHERSCHUTZ BRANDENBURG
 Regionalabteilung West

biota - Institut für ökologische Forschung und Planung GmbH IHU Geologie und Analytik GmbH

Gewässerentwicklungskonzept Löcknitz (Elbe)

Karte 7-44: Anforderungen an die Gewässerunterhaltung - Alte Elde (59328_541 - P01)

Stand: November 2014



Kartengrundlage:
 Landesvermessung und Geobasisinformation Brandenburg (LGB)
 Digitale Topographische Karte 1:25.000